ОТКРЫТОЕ АКЦИОНЕРНОЕ ОБЩЕСТВО
Гипросвязь•4
СИБИРСКИЙ ИНСТИТУТ ПО ИЗЫСКАНИЯМ И ПРОЕКТИРОВАНИЮ СООРУЖЕНИЙ СВЯЗИ

РЕГИСТР ИСО 9001

ПРОЕКТ ПЛАНИРОВКИ ТЕРРИТОРИИ (ПРОЕКТ МЕЖЕВАНИЯ В СОСТАВЕ ПРОЕКТА ПЛАНИРОВКИ) ДЛЯ РАЗМЕЩЕНИЯ ЛИНЕЙНОГО ОБЪЕКТА

«ВОЛП на участке УС Коромыслово – УС Палкино. Строительство» на территории Приволжского сельского поселения Мышкинского муниципального района Ярославской области

Заказчик: ОАО «Связьтранснефть»

Новосибирск
2013 г.

ОТКРЫТОЕ АКЦИОНЕРНОЕ ОБЩЕСТВО
Гипросвязь•4
СИБИРСКИЙ ИНСТИТУТ ПО ИЗЫСКАНИЯМ И ПРОЕКТИРОВАНИЮ СООРУЖЕНИЙ СВЯЗИ

РЕГИСТР ИСО 9001

ПРОЕКТ ПЛАНИРОВКИ ТЕРРИТОРИИ (ПРОЕКТ МЕЖЕВАНИЯ В СОСТАВЕ ПРОЕКТА ПЛАНИРОВКИ) ДЛЯ РАЗМЕЩЕНИЯ ЛИНЕЙНОГО ОБЪЕКТА

«ВОЛП на участке УС Коромыслово – УС Палкино. Строительство» на территории Приволжского сельского поселения Мышкинского муниципального района Ярославской области

Заказчик: ОАО «Связьтранснефть»

Главный инженер проекта — В.С. Булаев

Начальник землеустроительного отдела — К.В. Костюнин

Новосибирск
2013 г.

Оглавление.

1. Проект планировки территории.

1.1 Положения о размещении линейных объектов.

1.1.1 Исходно-разрешительная документация для выполнения работ.

1.1.2 Сведения о линейном объекте и его краткая характеристика.

1.1.3 Сведения о размещении линейного объекта на осваиваемой территории.

1.1.4 Принципиальные мероприятия, необходимые для освоения территории, с указанием сроков по их реализации.

1.1.5 Сведения о соответствии разработанной документации требованиям законодательства о градостроительной документации.

1.2 Чертеж планировки территории.

2. Материалы по обоснованию проекта планировки территории линейного объекта.

2.1 Графическая часть.

2.1.1 Схема расположения элемента планировочной структуры.

2.1.2 Схема использования территории в период подготовки проекта планировки территории.

2.1.3 Схема границ зон с особыми условиями использования территории.

2.2 Пояснительная записка.

2.2.1 Исходные данные и условия для подготовки проекта планировки для линейного объекта.

2.2.2 Обоснование положений по размещению линейного объекта.

2.2.2.1 Обоснование параметров линейного объекта, планируемого к размещению.

2.2.2.2 Обоснование размещения линейного объекта на планируемой территории.

2.2.2.3 Обоснование размещения линейного объекта с учетом особых условий использования территорий и мероприятий по сохранению объектов культурного наследия.

2.2.2.4 Защита территории от чрезвычайной ситуации природного и техногенного характера, проведение мероприятий по гражданской обороне.

2.2.3 Иные вопросы планировки территории.

2.2.3.1 Основные технико-экономические показатели проекта планировки.

2.2.3.2 Обоснование предложений для внесения изменений и дополнений в документы территориального планирования и в Правила землепользования и застройки.

2.2.3.3 Предложения о резервировании в пределах территории проектирования земель, обеспечивающих размещение предусмотренных проектом объектов, необходимых для государственных и муниципальных нужд.

3. Проект межевания территории.

3.1 Чертеж межевания территории.

3.2 Материалы обоснования.

3.3 Основные технико-экономические показатели проекта межевания.

3.4. Каталоги координат.

4. Приложения.

4.1 Перечень исходных данных.

1. ПРОЕКТ ПЛАНИРОВКИ ТЕРРИТОРИИ.

1.1 Положения о размещении линейных объектов.

1.1.1 Исходно-разрешительная документация для выполнения работ:

- Постановление Администрации Мышкинского муниципального района Ярославской области от 01. 10. 2013 г. № 839 О подготовке документации по планировке территории для строительства линейного объекта «ВОЛП на участке УС Коромыслово – УС Палкино. Строительство» на территории Приволжского сельского поселения Мышкинского муниципального района;
- Схема территориального планирования Мышкинского муниципального района Ярославской области;
- Акт выбора земельного участка для строительства волоконно-оптической линии передачи «ВОЛП на участке УС Коромыслово – УС Палкино. Строительство» расположенного на территории Мышкинского района Ярославской области;
- Градостроительный кодекс РФ;
- Постановление Государственного комитета РФ по строительству и жилищно-коммунальному комплексу от 29. 10. 2002 г. № 150 «Об утверждении инструкции о порядке разработки, согласования, экспертизы и утверждения градостроительной документации» (СНиП 11-04-2003) (в части не противоречащей Градостроительному Кодексу РФ от 29. 12. 2004 г. № 190-ФЗ);
- СНиП 2.07.01-89*. Градостроительство. Планировка и застройка городских и сельских поселений;
- СанПиН 2.2.1/2.1.1.1200-03 «Санитарно-эпидемиологические правила и нормативы»;
- СНиП 31-01-2003 «Здания жилые многоквартирные»;
- Постановление Правительства Российской Федерации от 09. 06. 1995 г. № 578 «Об утверждении Правил охраны линий и сооружений связи Российской Федерации».

1.1.2 Сведения о линейном объекте и его краткая характеристика.

Выполняется проект планировки для определения места размещения линейного объекта «ВОЛП на участке УС Коромыслово – УС Палкино. Строительство».

Трасса прокладки волоконно-оптической линии передачи (ВОЛП) намечена от границы с Охотинским сельским поселением Мышкинского муниципального района Ярославской области в охранной зоне магистрального нефтепровода «Сургут – Полоцк» до узла связи (УС) Палкино.

Глубина прокладки кабеля в грунт в соответствии с ВСН 51-1.15-004-97 принята 1.2 м.

1.1.3 Сведения о размещении линейного объекта на осваиваемой территории.

Охранная зона под кабель связи установлена в соответствии с «Правилами охраны линий и сооружений связи РФ», утвержденными постановлением Правительства РФ от 09. 06. 1995 г. № 578.

Охранная зона представляет собой двухметровую полосу с каждой стороны линии передачи.

Согласно «Нормам отвода земель для линий связи» (СН 461-74), во временное пользование на период строительства необходимо оформить землеотвод площадью 0.93 га по территории Приволжского сельского поселения Мышкинского муниципального района Ярославской области (полоса отвода вдоль линии размещения ВОЛП шириной 3 метра с каждой ее стороны) для обеспечения

размещения строительных механизмов, хранения отвала и резерва грунта, в том числе растительного.

1.1.4 Принципиальные мероприятия, необходимые для освоения территории, с указанием сроков по их реализации.

Разработанный проект планировки территории необходимо учесть при разработке правил землепользования и застройки и генерального плана Приволжского сельского поселения Мышкинского муниципального района Ярославской области.

Мероприятия по изъятию земельных участков и возмещению убытков правообладателям земельных участков проводились согласно действующему законодательству.

На проектируемом объекте «ВОЛП на участке УС Коромыслово – УС Палкино. Строительство» не предполагается использование, производство, переработка, хранение или уничтожение пожаровзрывоопасных, аварийно химически опасных, биологических и радиоактивных веществ и материалов.

В соответствии с п. 2 и приложением 1 к Федеральному закону «О промышленной безопасности опасных производственных объектов» от 21. 07. 1997 г. № 116-ФЗ проектируемый объект не является опасным производственным объектом.

В соответствии с ГОСТ Р 22.0.02-94 «Безопасность в чрезвычайных ситуациях. Термины и определения основных понятий», также в соответствии с Федеральным законом от 29. 06. 2010 г. № 124-ФЗ «О внесении изменений в статью 2 Федерального закона «О связи» проектируемый объект не является потенциально опасным объектом. Особо опасные, уникальные сооружения отсутствуют.

На проектируемом объекте не возникают аварийные ситуации, которые могли бы привести к созданию каких либо поражающих факторов и, как следствие, к чрезвычайным ситуациям.

Объектов культурного наследия на данной территории нет, мероприятия по сохранению объектов культурного наследия не требуются.

1.1.5 Сведения о соответствии разработанной документации требованиям законодательства о градостроительной документации.

«ДОКУМЕНТАЦИЯ ПО ПЛАНИРОВКЕ ТЕРРИТОРИИ ЛИНЕЙНОГО ОБЪЕКТА ВЫПОЛНЕНА НА ОСНОВАНИИ ДОКУМЕНТОВ ТЕРРИТОРИАЛЬНОГО ПЛАНИРОВАНИЯ, ПРАВИЛ ЗЕМЛЕПОЛЬЗОВАНИЯ И ЗАСТРОЙКИ В СООТВЕТСТВИИ С ТРЕБОВАНИЯМИ ТЕХНИЧЕСКИХ РЕГЛАМЕНТОВ, НОРМАТИВОВ ГРАДОСТРОИТЕЛЬНОГО ПРОЕКТИРОВАНИЯ, ГРАДОСТРОИТЕЛЬНЫХ РЕГЛАМЕНТОВ С УЧЕТОМ ГРАНИЦ ТЕРРИТОРИЙ ОБЪЕКТОВ КУЛЬТУРНОГО НАСЛЕДИЯ, ВКЛЮЧЕННЫХ В ЕДИНЫЙ ГОСУДАРСТВЕННЫЙ РЕЕСТР ОБЪЕКТОВ КУЛЬТУРНОГО НАСЛЕДИЯ (ПАМЯТНИКОВ ИСТОРИИ И КУЛЬТУРЫ) НАРОДОВ РОССИЙСКОЙ ФЕДЕРАЦИИ, ГРАНИЦ ТЕРРИТОРИЙ ВНОВЬ ВЫЯВЛЕННЫХ ОБЪЕКТОВ КУЛЬТУРНОГО НАСЛЕДИЯ, ГРАНИЦ ЗОН С ОСОБЫМИ УСЛОВИЯМИ ИСПОЛЬЗОВАНИЯ ТЕРРИТОРИЙ»

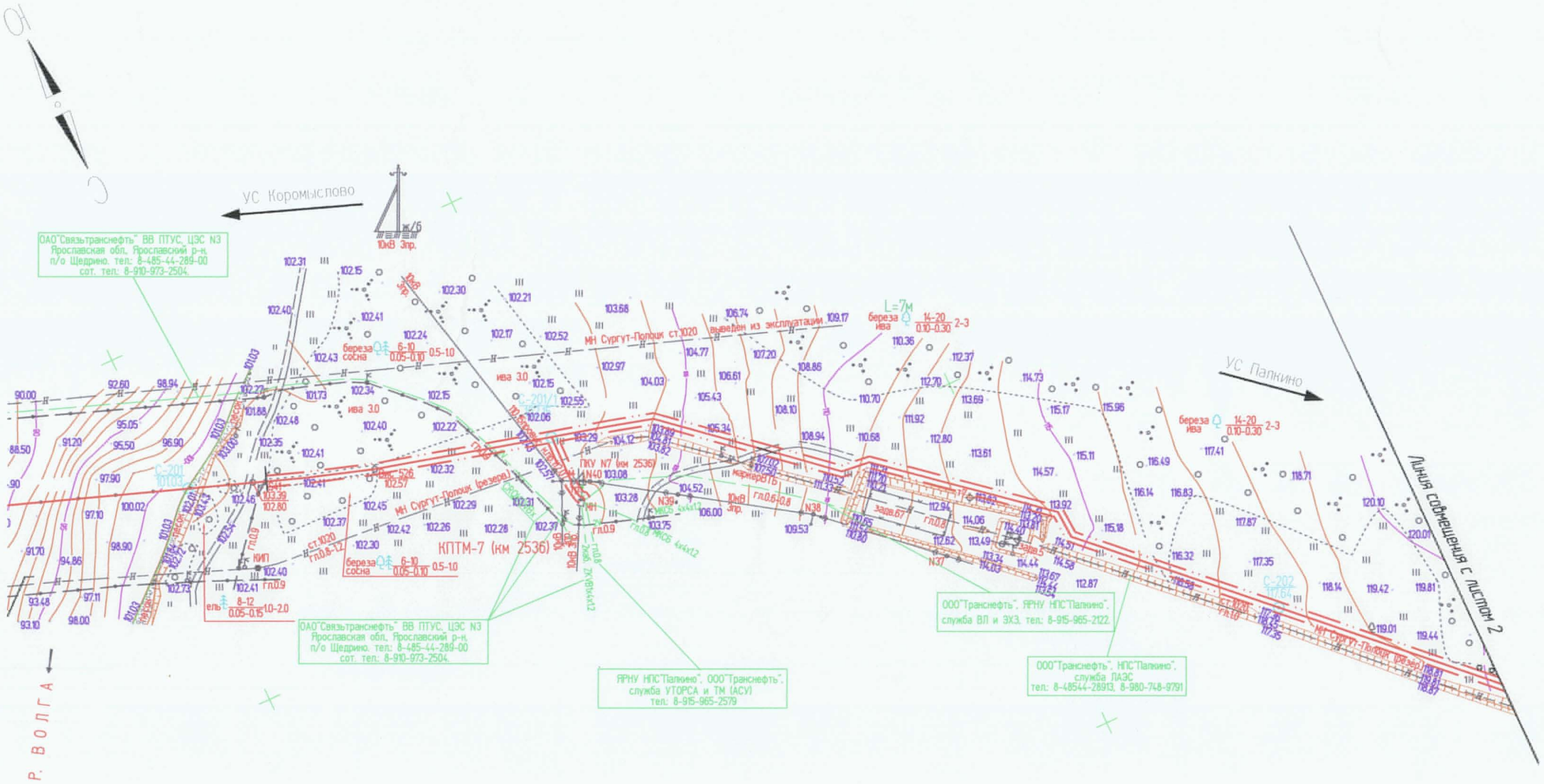

Условные обозначения:

- ось проектируемого кабеля ВОЛП
- охранная зона проектируемого кабеля ВОЛП
- граница муниципальных образований

Изм	Кол.уч	Лист	№ док.	Подпись	Дата	321-ППТ-15			
						«ВОЛП на участке УС Коромыслово – УС Палкино. Строительство»			
Разраб.		Королев			10.13	Проект планировки и проект межевания на территории Приволжского СП Мышкинского МР Ярославской области	Стадия	Лист	Листов
							П	1	2
Н.контр.		Сорокин			10.13	Чертеж планировки территории Масштаб 1:2000	ОАО "Гипросвязь-4"		

Согласовано

Взам. инв. №

Подп. и дата

Инв. № подл.

ф А4 х 5

УС Коромыслово

Линия соединения с листом 1

ОАО "Ростелеком" магистральный г. Ярославль, ул.Комсомольская,6,8 тел: 25-98-46, 8-485(-7)62-78 Гаврилов Ямский р-н, пос.Горки, ОКУ-3 тел: 8-(10)-375-(23)62, 8-485(8)-202-43

ООО "Транснефть", НПС "Палкино", служба ВАЗС тел: 8-48544-28913, 8-960-748-8791

ООО "Транснефть", НПС "Палкино", служба ВП и ЭХЗ, тел: 8-915-965-202

ООО "Транснефть", НПС "Палкино", служба ПАЗС тел: 8-48544-28913, 8-960-748-8791

ОАО "Связьтранснефть", ВВ ПТУС, ЦЭС №3 Ярославская обл., Ярославский р-н, п/о Шедрино, тел: 8-485-46-288-00 сот. тел: 8-910-973-2504

РРНУ НПС "Палкино", ООО "Транснефть", служба УТОРСА и ТМ (АСУ) тел: 8-915-965-2579

ГАЗ Волга МН Сургут-Полоцк Замена трубы 1-ой ДЛОЗ км 2537

МН Сургут-Полоцк ст 1000 ГАЗ

МН Сургут-Полоцк ст 1000 ГАЗ

МН Сургут-Полоцк ст 1000 ГАЗ

ООО "Транснефть", НПС "Палкино", служба ПАЗС тел: 8-48544-28913, 8-960-748-8791

НПС Палкино Ярославской РУ Регулировочный пункт сброса с Н/п Дуги ГПА тел:(48534)4384,28913

ООО "Балтийские магистральные нефтепроводы", НПС "Палкино", служба УРСТО, 8-915-965-2581

Правый узел пропуска СОД НПС "Палкино" п/п Сургут-Полоцк

ООО "Транснефть", РРНУ НПС "Палкино", служба ВП и ЭХЗ, тел: 8-915-965-202

РРНУ НПС "Палкино", ООО "Транснефть", служба УТОРСА и ТМ (АСУ) тел: 8-915-965-2579

терр. НПС Палкино

на а/дор. Углич-Рыбинск

ОАО "Связьтранснефть", ВВ ПТУС, ЦЭС №3 Ярославская обл., Ярославский р-н, п/о Шедрино, тел: 8-485-46-288-00 сот. тел: 8-910-973-2504

ООО "Транснефть", НПС "Палкино", служба ПАЗС тел: 8-48544-28913, 8-960-748-8791

Условные обозначения

- ось проектируемого кабеля ВОЛП
- охранная зона проектируемого кабеля ВОЛП
- граница муниципальных образований

						321-ПМТ-15			
						«ВОЛП на участке УС Коромыслово – УС Палкино. Строительство»			
Изм.	Кол.уч.	Лист	№ док.	Подпись	Дата	Проект планировки и проект межевания на территории Глебовского СП Мышкинского МР Ярославской области	Стадия	Лист	Листов
Разраб.		Королев			10.13		П	2	2
Н.контр.		Сорокин			10.13	Чертеж планировки территории Масштаб 1:2000	ОАО "Гипросвязь-4"		

Согласовано

Взам. инв. №

Подп. и дата

Инв. № подл.

2. МАТЕРИАЛЫ ПО ОБОСНОВАНИЮ ПРОЕКТА ПЛАНИРОВКИ ТЕРРИТОРИИ ЛИНЕЙНОГО ОБЪЕКТА.

2.11 Схема расположения элемента планировочной структуры

Условные обозначения:

– размещение проектируемого линейного объекта

– границы муниципальных образований

						321 – ППТ-15		
						«ВОЛП на участке УС Каромыслово – УС Палкино. Строительство»		
Изм.	Кол.уч.	Лист	№ док.	Подпись	Дата			
Разраб.		Королев			10.13	Проект планировки и проект межевания на территории Приволжского СП Мышкинского МР Ярославской области	Стадия	Лист	Листов
							П		1
Н.контр.		Сорокин			10.13	Схема расположения элемента планировочной структуры Масштаб 1:50000	ОАО «Гипросвязь-4»		

Взам. инв. №

Подп. и дата

Инв. № подл.

2.12 Схема использования территории в период подготовки проекта планировки территории

Условные обозначения:

- границы участка
- вариант размещения линейного объекта
- границы муниципальных образований

						321 – ППТ-15			
						«ВОЛП на участке УС Коромыслово – УС Палкино. Строительство»			
Изм.	Кол.уч.	Лист	№ док.	Подпись	Дата				
Разраб.		Королев			10.13	Проект планировки и проект межевания на территории Приволжского СП Мышкинского МР Ярославской области	Стадия	Лист	Листов
							П		1
Н.контр.		Сорокин			10.13	Схема использования территории в период подготовки проекта планировки территории	ОАО «Гипросвязь-4»		

Взам. инв. №

Подп. и дата

Инв. № подл.

2.13 Схема границ зон с особыми условиями использования территории

Условные обозначения:

- охранная зона проектируемого кабеля ВОЛП
- ось проекируемого кабеля ВОЛП
- границы муниципальных образований

						321 – ППТ-15			
						«ВОЛП на участке УС Коромыслово – УС Палкино. Строительство»			
Изм.	Кол.уч.	Лист	№ док.	Подпись	Дата				
Разраб.		Королев			10.13	Проект планировки и проект межевания на территории Приволжского СП Мышкинского МР Ярославской области	Стадия	Лист	Листов
							П		1
Н.контр.		Сорокин			10.13	Схема границ зон с особыми условиями использования территории	ОАО «Гипросвязь-4»		

Взам. инв. №

Подп. и дата

Инв. № подл.

2.2 Пояснительная записка.

2.2.1 Исходные данные и условия для подготовки проекта планировки для линейного объекта.

- Постановление Администрации Мышкинского муниципального района Ярославской области от 01. 10. 2013 г. № 839 О подготовке документации по планировке территории для строительства линейного объекта «ВОЛП на участке УС Коромыслово – УС Палкино. Строительство» на территории Приволжского сельского поселения Мышкинского муниципального района;
- Схема территориального планирования Мышкинского муниципального района Ярославской области;
- Акт выбора земельного участка для строительства волоконно-оптической линии передачи «ВОЛП на участке УС Коромыслово – УС Палкино. Строительство» расположенного на территории Мышкинского района Ярославской области.

2.2.2 Обоснование положений по размещению линейного объекта.

2.2.2.1 Обоснование параметров линейного объекта, планируемого к размещению.

Выполняется проект планировки для определения места размещения волоконно-оптической линии передачи (ВОЛП) объекта «ВОЛП на участке УС Коромыслово – УС Палкино. Строительство» на территории Приволжского сельского поселения Мышкинского муниципального района Ярославской области.

Трасса прокладки волоконно-оптической линии передачи (ВОЛП) намечена от границы с Охотинским сельским поселением Мышкинского муниципального района Ярославской области в охранной зоне магистрального нефтепровода «Сургут – Полоцк» до узла связи (УС) Палкино.

Глубина прокладки кабеля в грунт в соответствии с ВСН 51-1.15-004-97 принята 1.2 м.

2.2.2.2 Обоснование размещения линейного объекта на планируемой территории.

Проектируемая трасса кабеля ВОЛП проходит по территории Приволжского сельского поселения Мышкинского муниципального района Ярославской области.

Климат района умеренно-континентальный, с умеренно теплым и влажным летом и умеренно холодной зимой. Средняя температура января – минус 10.1 ºС, июля – 18.0 ºС; средняя многолетняя температура – 4.4 ºС. Абсолютный минимум равен минус 46.0 ºС, максимум – 36.0 ºС. Пять месяцев в году (I, II, III, XI, XII) имеют средние температуры ниже 0 ºС.

Годовая сумма осадков составляет 641 мм, причем 70 % – в теплую половину года. Наибольшее количество осадков приходится на август – 70 мм, наименьшее – на февраль – 33 мм.

Снежный покров ложится во второй декаде ноября и держится до середины апреля. Продолжительность залегания снежного покрова – 155 дней. Высота снежного покрова (5 % вероятности превышения) – 50-60 см. Глубина промерзания почвы – 120 мм.

Рассматриваемая территория относится к строительно-климатическому району IIВ.

На территории сельского поселения преобладает юго-западный перенос воздушных масс. Среднегодовая скорость ветра – 3.6 м/сек. Наи-

меньшая повторяемость – северо-восточные ветра.

Относительная влажность на территории – 82 %.

Неблагоприятные погодные явления: туманы (26 дней в году), метели (46 дней в году).

Рельеф на территории сельского поселения равнинный, характеризуется незначительной расчлененностью. На фоне слабоволнистого, местами плоского рельефа выделяются округлые или узкие и изогнутые неглубокие термокарстовые понижения.

Он весьма однороден: юго-запад территории характеризуется отметками от 134 до 147 м, северо-восток от 139 до 136 м (БСК). На северо-западе отметки колеблются от 139 до 147 м; на юго-востоке от 134 до 136 м. Уклоны поверхности редко превышают 0.013 %, рельеф характеризуется средней степенью расчлененности (речная сеть, овраги).

Геологическую основу ландшафта сельского поселения создают слоистые суглинки мощностью от 2-4 до 12 м. Местами присутствуют красно-бурые суглинки до глин.

Подземные воды залегают глубоко (10 и более метров).

Растительность представлена елово-березово-осиновыми злаково-разнотравными лесами с густым подлеском на оглееных дерново-подзолистых почвах. Понижения реликтового мерзлотного микрорельефа заняты ольшаниками на торфяно-подзолистых почвах. Местами распространены многочисленные мелкие и более крупные болота.

Общая площадь лесов на территории сельского поселения составляет 11072.3 га или 30.2 %.

Большинство населенных пунктов и сельхозугодий расположено вдоль рек.

Древостой преимущественно II, реже I или III классов бонитета.

Луговая растительность, помимо ценных сельхозугодий, богата лекарственными растениями.

В целом территория, хотя и расположена в зоне избыточного увлажнения, пресными подземными водами обеспечена недостаточно. Доля использования подземных вод (в основном для хозяйственно-питьевого водоснабжения) в общем объеме водопотребления по сельскому поселению невелика и составляет около 35 %.

Малые реки в жаркое лето сильно пересыхают и нередко перемерзают зимой.

Основным типом почв Приволжского сельского поселения являются дерново-подзолистые почвы. Их характеризует невысокое плодородие и повышенная кислотность.

Для увеличения плодородия почв и, как следствие, повышения урожайности, необходимо регулярно проводить работы по внесению минеральных и органических удобрений. Наилучший вариант – грамотный севооборот, который позволит улучшить свойства почвы естественным путём.

Самые плодородные почвы Приволжского сельского поселения – луговые аллювиальные. Большинство площадей находится в водоохраной зоне реки Волги.

Заболоченные почвы не имеют сплошного распространения, поэтому не являются сильным препятствием для строительства и сельского хозяйства.

Охранная зона под кабель связи установлена в соответствии с «Правилами охраны линий и сооружений связи РФ», утвержденными постановлением Правительства РФ от 09. 06. 1995 г. № 578.

Согласно «Нормам отвода земель для линий связи» (СН 461-74), во временное пользование на период строительства необходимо оформить землеотвод площадью 0.93 га (полоса отвода вдоль линии размещения ВОЛП шириной 3 метра с каждой ее стороны) для обеспечения размещения строительных механизмов, хранения отвала и резерва грунта, в том числе растительного.

Сведений о необходимости разработки и согласования специальных технических условий нет.

Затрат связанных со сносом зданий и сооружений, переселением людей, переносом сетей инженерно-технического обеспечения не потребуются.

2.2.2.3 Обоснование размещения линейного объекта с учетом особых условий использования территорий и мероприятий по сохранению объектов культурного наследия.

Объектов культурного наследия на данной территории нет, мероприятия по сохранению объектов культурного наследия не требуются.

Охрана окружающей среды в зоне размещения строительной площадки должна осуществляется в соответствии с действующими нормативными правовыми актами по вопросам охраны окружающей природной среды и рациональному использованию природных ресурсов.

Работа строительных машин и механизмов должна быть отрегулирована на минимально допустимый выброс выхлопных газов и уровень шума. Выполнение работ на отведенной полосе должно вестись с соблюдением чистоты территории, а санитарно-бытовые помещения должны быть оборудованы средствами биологической очистки или сбором бытовых отходов в непроницаемую металлическую емкость с регулярной последующей ее очисткой и обеззараживанием.

Территория должна предохраняться от попадания в нее горюче-смазочных материалов. Все виды отходов, образующиеся в процессе строительства ВОЛП, собираются в закрытые металлические контейнеры на территории предприятия, производящего строительство, и вывозятся лицензированной организацией на свалку ТБО. При соблюдении норм и правил сбора и хранения отходов, а также своевременном удалении отходов с территории строительства, отрицательное воздействие отходов на окружающую среду будет максимально снижено.

Все строительно-монтажные работы производятся последовательно и не совпадают по времени. В связи с этим, загрязняющие вещества, выбрасываемые в атмосферу, носят кратковременный характер и не оказывают вредного воздействия на атмосферный воздух в период строительно-монтажных работ.

При организации строительной площадки вблизи зеленых насаждений работа строительных машин и механизмов должна обеспечивать сохранность существующих зеленых насаждений.

По окончании строительных работ, земли, отведенные во временное пользование, возвращаются землепользователям в состоянии, пригодном для использования их по назначению. Передача восстановленных земель оформляется актом в установленном порядке.

2.2.2.4 Защита территории от чрезвычайной ситуации природного и техногенного характера, проведение мероприятий по гражданской обороне.

Учитывая характеристики рельефа территории, гидрогеологические условия, сейсмичность и степень распространения опасных природных процессов, природные условия района оцениваются как простые.

В связи с этим разработка раздела «Перечень мероприятий по гражданской обороне, мероприятий по предупреждению чрезвычайных ситуаций природного и техногенного характера» не требуется.

2.2.3 Иные вопросы планировки территории.

2.2.3.1 Основные технико-экономические показатели проекта планировки.

№ п/п	Наименование показателя	Единица измерения	Современное состояние	На расчетный год
1	2	3	4	5
1	Территория			
1.1	Площадь проектируемой территории, всего	га	0.93	0.93
	в том числе территории:			
1.1.1	жилых зон (кварталы, микрорайоны и другие)	га/м^2/чел.	–	–
	из них:			
	многоэтажная застройка		–	–
	4-, 5-этажная застройка		–	–
	малоэтажная застройка		–	–
	в том числе:			
	малоэтажные жилые дома с приквартирными земельными участками		–	–
	индивидуальные жилые дома с приусадебными земельными участками		–	–
	объектов социального и культурно-бытового обслуживания населения (кроме микрорайонного значения)		–	–
1.1.2	рекреационных зон		–	–
1.1.3	зон инженерной и транспортной инфраструктур		–	–
1.1.4	производственных зон		–	–
1.1.5	иных зон		–	–
1.2	Из общей площади проектируемого района участки гаражей и автостоянок для постоянного хранения индивидуального автотранспорта		–	–
1.3	Из общей площади проектируемого района территории общего пользования, всего		–	–
	из них:			
1.3.1	зеленые насаждения общего пользования		–	–
1.3.2	улицы, дороги, проезды, площади		–	–
1.3.3	прочие территории общего пользования		–	–
1.4	Коэффициент застройки	%	–	–

1	2	3	4	5
1.5	Коэффициент плотности застройки	%	–	–
1.6	Из общей территории:	га	0.93	0.93
1.6.1	земли федеральной собственности	га	–	–
1.6.2	земли областной собственности	га	–	–
1.6.3	земли муниципальных образований	га	–	–
1.6.4	земли частной собственности	га	–	–
2	Население			
2.1	Численность населения	тыс. чел.	–	–
2.2	Плотность населения	чел./га	–	–
3	Жилищный фонд			
3.1	Общая площадь жилых домов	тыс. $м^2$ общей площади квартир	–	–
3.2	Средняя этажность застройки	этаж	–	–
3.3	Существующий сохраняемый жилищный фонд	тыс. $м^2$ общей площади квартир	–	–
3.4	Убыль жилищного фонда, всего		–	–
	в том числе:			
3.4.1	государственной и муниципальной собственности		–	–
3.4.2	частной собственности		–	–
3.5	Из общего объема убыли жилищного фонда убыль:			
3.5.1	по техническому состоянию		–	–
3.5.2	по реконструкции		–	–
3.5.3	по другим причинам (организация санитарно-защитных зон, переоборудование и пр.)		–	–
3.6	Новое жилищное строительство, всего		–	–
	в том числе:			
	малоэтажное		–	–
	из них:			
	малоэтажные жилые дома с приквартирными земельными участками		–	–
	индивидуальные жилые дома с приусадебными земельными участками		–	–
	4-, 5-этажное		–	–
	многоэтажное		–	–
4	Объекты социально-культурного и коммунально-бытового обслуживания населения			
4.1	Детские дошкольные учреждения	всего/1000 чел. мест	–	–
4.2	Общеобразовательные школы	всего/1000 чел.	–	–

1	2	3	4	5
4.3	Поликлиники	всего/1000 чел. посещений в смену	–	–
4.4	Аптеки	объектов	–	–
4.5	Раздаточные пункты детской молочной кухни	порций в смену	–	–
4.6	Предприятия розничной торговли, питания и бытового обслуживания населения	всего/1000 чел. соответствующие единицы	–	–
4.7	Учреждения культуры и искусства	всего/ 1000 чел.	–	–
4.8	Физкультурно-спортивные сооружения	всего/ 1000 чел.	–	–
4.9	Учреждения жилищно-коммунального хозяйства		–	–
4.10	Организации и учреждения управления, кредитно-финансовые учреждения и предприятия связи		–	–
4.11	Прочие объекты социально-культурного и коммунально-бытового обслуживания населения		–	–
5	Транспортная инфраструктура			
5.1	Протяженность улично-дорожной сети, всего	км	–	–
	в том числе:			
	магистральные дороги		–	–
	из них:			
	скоростного движения		–	–
	регулируемого движения		–	–
	магистральные улицы		–	–
	из них:			
	общегородского значения		–	–
	непрерывного движения		–	–
	регулируемого движения		–	–
	районного значения		–	–
	улицы и проезды местного значения		–	–
5.2	Протяженность линий общественного пассажирского транспорта		–	–
	в том числе:			
	троллейбус		–	–
	автобус		–	–
5.3	Гаражи и стоянки для хранения легковых автомобилей		–	–
	в том числе:			
	постоянного хранения	маш. мест	–	–
	временного хранения		–	–
6	Инженерное оборудование и благоустройство территории			
6.1	Водопотребление, всего	тыс. $м^3$/сут	–	–

1	2	3	4	5
6.2	Водоотведение		–	–
6.3	Электропотребление	кВт.ч/год	–	–
6.4	Расход газа	млн $м^3$/год	–	–
6.5	Общее потребление тепла на отопление, вентиляцию, горячее водоснабжение	Гкал/год	–	–
6.6	Количество твердых бытовых отходов	тыс. $м^3$/сут.	–	–
	в том числе утилизируемых		–	–
6.7	Территории, требующие проведения специальных мероприятий по инженерной подготовке	га	–	–
6.8	Потребность в иных видах инженерного оборудования	соответст-вующие единицы	–	–
7	Охрана окружающей среды			
7.1	Озеленение санитарно-защитных зон	га	–	–
7.2	Территории, требующие проведения специальных мероприятий по охране окружающей среды	га	–	–
8	Территории подверженные риску возникновения чрезвычайных ситуаций природного и техногенного характера	га	–	–

2.2.3.2 Обоснование предложений для внесения изменений и дополнений в документы территориального планирования и в Правила землепользования и застройки.

Разработанный проект планировки территории необходимо учесть при разработке правил землепользования и застройки и генерального плана Приволжского сельского поселения Мышкинского муниципального района Ярославской области.

2.2.3.3 Предложения о резервировании в пределах территории проектирования земель, обеспечивающих размещение предусмотренных проектом объектов, необходимых для государственных и муниципальных нужд.

Резервирование земель на данной территории не предусматривается.

3. ПРОЕКТ МЕЖЕВАНИЯ ТЕРРИТОРИИ.

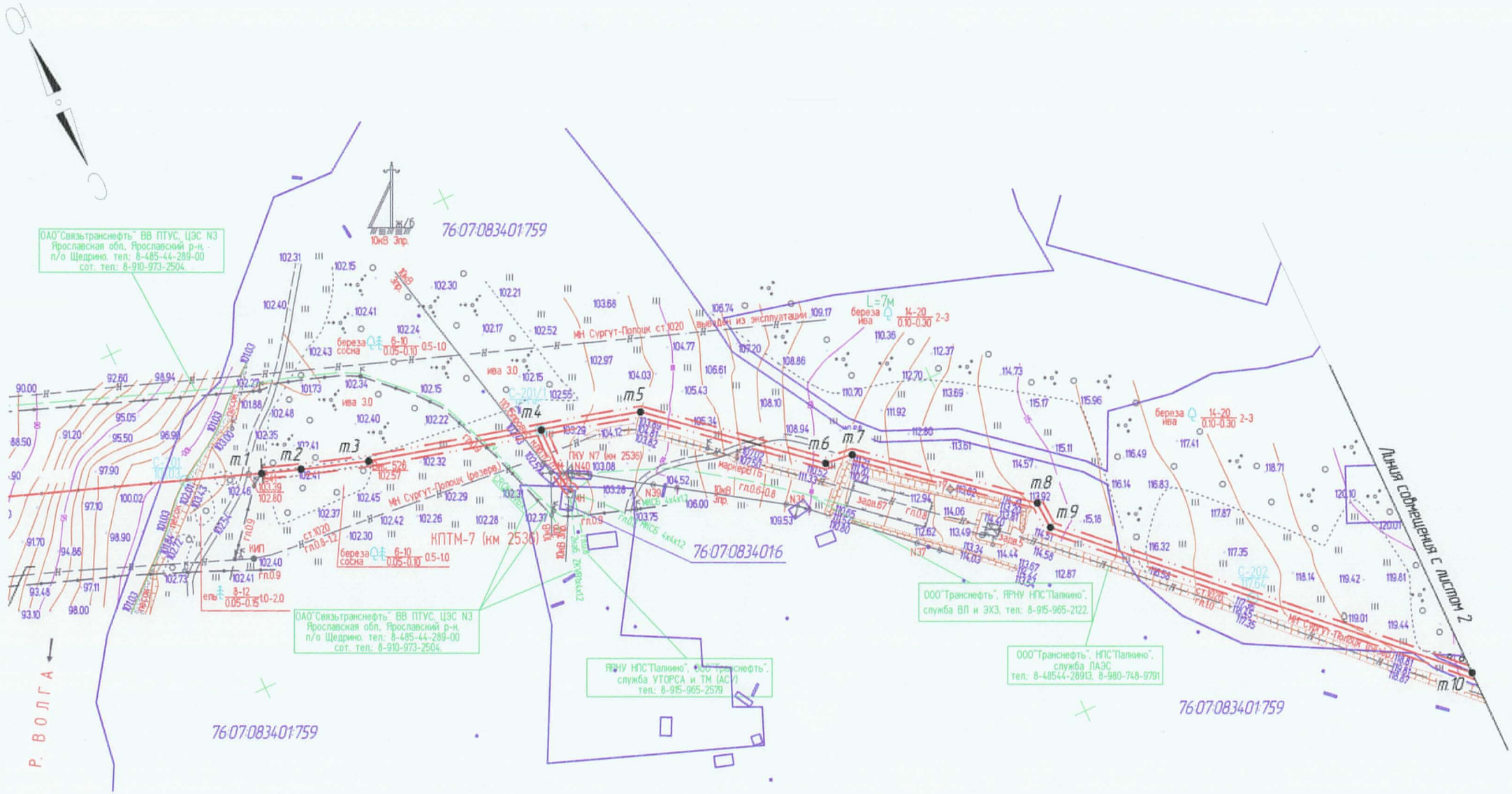

Условные обозначения:

- ось проектируемого кабеля ВОЛП
- охранная зона проектируемого кабеля ВОЛП
- граница муниципальных образований
- граница земельных участков
- 76:07:083401:759 – кадастровый номер земельного участка
- • т.1 – граница земельных участков

Изм.	Кол.уч.	Лист	№ док.	Подпись	Дата	321-ППТ-15		
						«ВОЛП на участке УС Коромыслова – УС Палкино. Строительства»		
Разраб.		Королев			10.13	Проект межевания	Стадия	Лист	Листов
							П	1	2
Н.контр.		Сорокин			10.13	Чертеж планировки территории Масштаб 1:2000	ОАО "Типросвязь-4"		

Согласовано

Взам. инв. №

Подп. и дата

Инв. № подл.

Согласовано

Взам. инв. №

Подп. и дата

Инв. № подл.

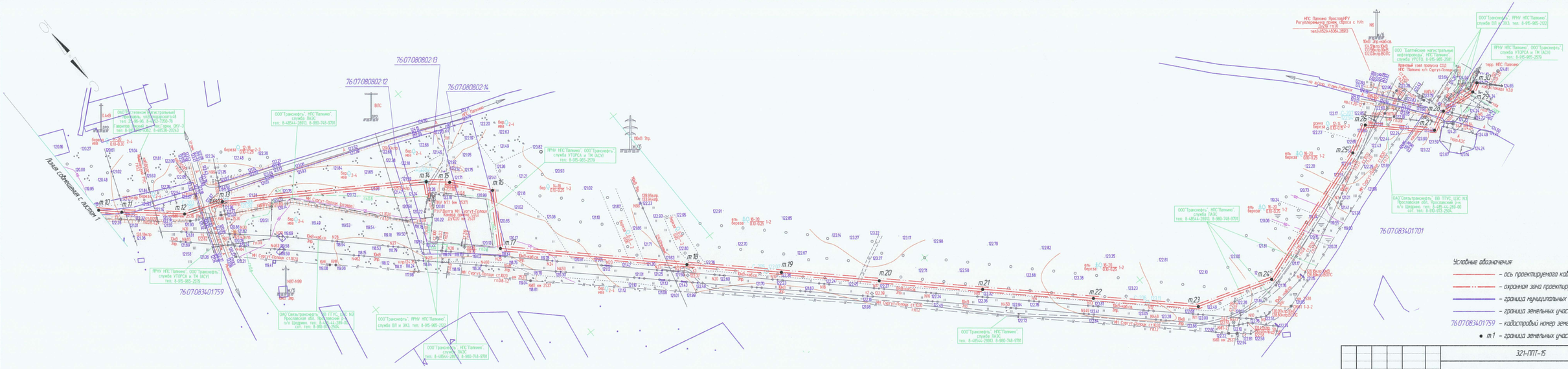

						321-ПМТ-15			
Изм.	Кол.уч.	Лист	№ док.	Подпись	Дата	«ВОЛП на участке УС Коромыслова – УС Палкина. Строительства»			
Разраб.		Королев			10.13	Проект межевания	Стадия	Лист	Листов
							П	2	2
Н.контр.		Сорокин			10.13	Чертеж планировки территории Масштаб 1:2000	ОАО "Гипросвязь-4"		

3.2 Материалы обоснования.

Проект межевания выполнен на основании:

- Постановления Администрации Мышкинского муниципального района Ярославской области от 01. 10. 2013 г. № 839 О подготовке документации по планировке территории для строительства линейного объекта «ВОЛП на участке УС Коромыслово – УС Палкино. Строительство» на территории Приволжского сельского поселения Мышкинского муниципального района;
- Схемы территориального планирования Мышкинского муниципального района Ярославской области;
- Акта выбора земельного участка для строительства волоконно-оптической линии передачи «ВОЛП на участке УС Коромыслово – УС Палкино. Строительство» расположенного на территории Мышкинского района Ярославской области.

Адрес участка: Приволжское сельское поселение Мышкинского муниципального района Ярославской области.

Цель проведения межевания – установить границы земельного участка под размещение линейного объекта «ВОЛП на участке УС Коромыслово – УС Палкино. Строительство».

3.3 Основные технико-экономические показатели проекта межевания.

№ п/п	Наименование показателя	Расчетная площадь, га
1	2	3
1	Площадь проектируемой территории	0.93
2	Территории застроенных земельных участков, всего	–
	в том числе:	
2.1	Территории земельных участков, на которых расположены линейные объекты не образующие элементы планировочной структуры (подъездные железнодорожные линии, внутриквартальные линии электропередач, связи, трубопроводы и другие подобные сооружения)	–
2.2	Территории земельных участков, на которых расположены линейные объекты образующие элементы планировочной структуры (линии электропередачи, линии связи (в том числе линейно-кабельные сооружения), трубопроводы, автомобильные дороги, железнодорожные линии и другие подобные сооружения)	–
3	Территории незастроенных земельных участков, всего	0.93
	в том числе:	
3.1	Территории земельных участков, планируемых для предоставления физическим и юридическим лицам для строительства	–
3.2	Территории земельных участков, предназначенных для размещения линейных объектов федерального, регионального или местного значения	–
4	Территории земель (по категориям земель), на которых располагается (будет располагаться) линейный объект, всего	0.93
	в том числе:	
4.1	Земли сельскохозяйственного назначения	–
4.2	Земли населенных пунктов	–
4.3	Земли промышленности, энергетики, транспорта, связи, радиовещания, телевидения, информатики	–
4.4	Земли для обеспечения космической деятельности	–
4.5	Земли обороны, безопасности	–
4.6	Земли иного специального назначения	–
4.7	Земли особо охраняемых территорий и объектов	–
4.8	Земли лесного фонда	–
4.9	Земли водного фонда	–
4.10	Земли запаса	–
5	Территории земельных участков общего пользования, всего	–
	в том числе:	
5.1	Территории земельных участков внутриквартальных проходов и проездов	–
5.2	Территории земельных участков зеленых насаждений общего пользования (скверы, сады и т.д.)	–
5.3	Другие территории земельных участков общего пользования	–
6	Территории изымаемых земельных участков, всего	0.93

1	2	3
	в том числе:	
6.1	Во временное пользование (на период строительства)	0.93
6.2	В постоянное пользование	–
7	Территории резервируемых земельных участков	–
8	Территории объектов культурного наследия	–
9	Территории зон действия публичных сервитутов, всего	–
	в том числе:	
9.1	Территории частных сервитутов зарегистрированных в земельном кадастре	–
9.2	Территории публичных сервитутов зарегистрированных в земельном кадастре	–
9.3	Территории публичных сервитутов, предлагаемых проектом межевания к установлению в соответствии с действующим законодательством	–
10	Территории зон с особыми условиями использования территории, всего	0.93
	в том числе:	
10.1	Охранные зоны	0.93
10.2	Санитарно-защитные зоны	–
10.3	Зоны охраны объектов культурного наследия	–
10.4	Водоохранные зоны	–
10.5	Зоны санитарной охраны источников питьевого водоснабжения	–
10.6	Зоны охраняемых объектов	–
10.7	Иные зоны, устанавливаемые в соответствии с законодательством Российской Федерации	–
11	Территории подверженные риску возникновения чрезвычайных ситуаций природного и техногенного характера	–

3.4 Каталоги координат.

Каталог координат точек углов поворота трассы ВОЛП

№	X	Y
1	385893,39	1243152,93
2	385900,48	1243132,57
3	385911,99	1243097,34
4	385936,52	1243004,68
5	385950,32	1242951,28
6	386018,23	1242871,70
7	386020,27	1242856,56
8	386086,67	1242776,10
9	386101,63	1242775,30
10	386270,48	1242600,03
11	386291,73	1242577,90
12	386345,29	1242515,58
13	386363,71	1242467,04
14	386511,92	1242243,82
15	386530,93	1242221,12
16	386575,25	1242183,16
17	386640,65	1242223,16
18	386810,82	1242047,12
19	386896,70	1241957,45
20	386985,86	1241865,39
21	387079,71	1241767,31
22	387180,65	1241662,15
23	387275,26	1241562,67
24	387308,27	1241465,45
25	387247,44	1241279,14
26	387229,26	1241243,57
27	387291,98	1241177,78
28	387279,49	1241152,71
29	387284,61	1241107,25
30	387278,56	1241095,64

Координаты точек на ответвлении к ПКУ №6 (2535 км)

№	X	Y
1	385690,48	1243792,04
2	385698,71	1243797,51

Координаты точек на ответвлении к ПКУ №6.1 (2535 км)

№	X	Y
1	385421,21	1244665,44
2	385435,20	1244669,63

4. ПРИЛОЖЕНИЯ.

4.1 Перечень исходных данных.

- Постановление Администрации Мышкинского муниципального района Ярославской области от 01. 10. 2013 г. № 839 О подготовке документации по планировке территории для строительства линейного объекта «ВОЛП на участке УС Коромыслово – УС Палкино. Строительство» на территории Приволжского сельского поселения Мышкинского муниципального района;
- Схема территориального планирования Мышкинского муниципального района Ярославской области;
- Акт выбора земельного участка для строительства волоконно-оптической линии передачи «ВОЛП на участке УС Коромыслово – УС Палкино. Строительство» расположенного на территории Мышкинского района Ярославской области.

АДМИНИСТРАЦИЯ МЫШКИНСКОГО МУНИЦИПАЛЬНОГО РАЙОНА

ПОСТАНОВЛЕНИЕ

г. Мышкин

от «01» 10 2013г. № 839

О подготовке документации по планировке территории для строительства линейного объекта «ВОЛП на участке УС Коромыслово-УС Палкино. Строительство» на территории Приволжского сельского поселения Мышкинского муниципального района

На основании Градостроительного Кодекса Российской Федерации, постановления Главы Администрации Мышкинского муниципального района от 13.04.2009г.№265 «Об обеспечении подготовки и утверждения документации по планировке территории Мышкинского муниципального района»,решения Собрания депутатов Мышкинского муниципального района от 28.12.2012 №60 «Об утверждении Соглашения о передаче осуществления полномочий по решению вопросов местного значения от Администрации Приволжского сельского поселения Администрации Мышкинского муниципального района на 2013год». Устава Мышкинского муниципального района, заявления открытого акционерного общества «Связьтранснефть»

АДМИНИСТРАЦИЯ ПОСТАНОВЛЯЕТ:

1.Разрешить ОАО «Связьтранснефть» подготовку документации по планировке территории (проект планировки территории и проект межевания территории) для строительства линейного объекта «ВОЛП на участке УС Коромыслово-УС Палкино. Строительство» на территории Приволжского сельского поселения Мышкинского муниципального района Ярославской области.

2.Опубликовать настоящее постановление в газете «Волжские зори».

3.Контроль за исполнением постановления возложить на первого заместителя Главы администрации Мышкинского Муниципального района О.В.Минаеву.

4.Постановление вступает в силу с момента его опубликования.

ГлаваМышкинского
муниципального района А.Г.Курицин

А К Т

выбора земельного участка для строительства волоконно-оптической линии передачи «ВОЛП на участке УС Коромыслово – УС Палкино. Строительство» расположенного на территории Мышкинского района, Ярославской области

г. Мышкин «___» _____ 2013 г.

Комиссия в составе:
Председатель комиссии:

1. Первый заместитель Главы администрации Мышкинского муниципального района /О.В. Минаева/
2. Заместитель председателя комиссии, председатель Комитета по управлению имуществом администрации Мышкинского муниципального района /Н.А. Шабанов/

Члены комиссии:

3. Начальник Мышкинского территориального отдела Управления Росреестра по Ярославской области /В.А. Крылов/
4. Главный специалист отдела сельского хозяйства, природопользования и развития сельских территорий администрации Мышкинского муниципального района /М.А. Ларионова/
5. Начальник отдела сельского хозяйства, природопользования и развития сельских территорий администрации Мышкинского муниципального района /Е.В. Соколов/
6. Начальник отдела архитектуры и градостроительства администрации Мышкинского муниципального района /В.И. Горбачёва/
7. Ведущий специалист Комитета по управлению имуществом администрации Мышкинского муниципального района /Н.А. Сдобнова/
8. Начальник Мышкинский РЭС - филиала ОАО «МРСК Центра» – «Ярэнерго» /С.М. Калинин/
9. Начальник Линейно-технического участка №4 межрайонный ЦТЭТ Ярославского филиала ОАО «Ростелеком-Центр» /О.А. Пивоваров/
10. Директор ГКУ ЯО "Угличское лесничество" /С.А. Иванов/
11. Заместитель директора Департамента дорожного хозяйства и транспорта Ярославской области /И.В. Зиновьева/
12. Директор западного филиала ОАО "Ярославльоблгаз" /Е.А. Зеленков/
13. Исполнительный директор ЗАО "Агрофирма "Луч" /А.В. Иванов/
14. Начальник ЯРНУ ООО "Балтнефтепровод" Начальник СЭК А.А. Сухов /А.А. Вагнер/ по доверенности №20-27/383-12 от 29.12.2012г.
15. Глава администрации Приволжское сельское поселение /Е.Н. Коршунова/
16. Глава администрации Охотинское сельское поселение /Н. С. Гусева/
17. Начальник Мышкинский ЛПУМГ – филиалу ООО /А.Н. Дугин/

«Газпром трансгаз Ухта»

18. Суслова Людмила Дмитриевна

19. Кузнецов Евгений Сергеевич

20. Кутепова Джаминад Магамедовна

21. Захаров Петр Владимирович

22. Захарова Галина Васильевна

23. Понтилеев Сергей Александрович

24. Прохоров Владимир Иванович

25. Понтилеев Виктор Александрович

Представитель заказчика:

27. Директор филиала АОА «Связьтранснефть» - Верхневолжское ПТУС /А.В. Свиридов/

провела в натуре и по документам обследование земельного участка предназначаемого для строительства волоконно-оптической линии передачи по объекту «ВОЛП на участке УС Коромыслово – УС Палкино. Строительство» в границах охранной зоны магистрального нефтепровода.

Участок расположен на территории Мышкинского района, Ярославской области, ориентировочная протяженность проектируемой трассы в границах Мышкинского района Ярославской области составляет 7,35 км. Ширина полосы отвода 6 метров, ориентировочная площадь 4,41 га., в том числе по землям лесного фонда 2,6 га., - по землям сельскохозяйственного назначения 1,51 га., по землям иных категорий – 0,3 га. Трасса кабеля ВОЛП намечена в грунте с левой стороны от существующего магистрального нефтепровода «Сургут-Полоцк» по ходу движения нефти, в основном в 5 м за существующим кабелем связи ОАО «Связьтранснефть» (в зоне ответственности Верхневолжского ПТУС) в границах охранной зоны МН, в соответствии с согласованием ООО «Балтнефтепровод».

Расположение трассы представлено в одном варианте и обусловлено тем, что существующая инженерная инфраструктура в районе прохождения ВОЛП представлена большим количеством инженерных коммуникаций, а именно: наличием автомобильных дорог, наземных и подземных сооружений (существующие газопроводы, нефтепроводы, продуктопроводы, кабели связи, воздушные линии электропередач и связи), существующими мелиоративными системами, с учетом гидрографической сети района, иных геологических условий трассы и особенностей рельефа местности и согласована с собственниками таких коммуникаций.

Комиссия считает выбранный земельный участок пригодным для строительства волоконно-оптической линии передачи по объекту «ВОЛП на участке УС Коромыслово – УС Палкино. Строительство».

Приступить к использованию земельного участка разрешается после согласования с собственниками земель и получения документов, удостоверяющих право на землю, а к строительству после согласования и получения разрешения.
После завершения работ по строительству выполнить техническую и биологическую рекультивацию земель.

Председатель комиссии:

_____/О.В. Минаева/

_____/Н.А. Шабанов/ 04 АПР 2013

Комитет по управлению муниципальным имуществом

согласовано при обязательном согласовании с собственником зем. участка и проведении технической инвентаризации земель

Члены комиссии:

_____/В.А. Крылов/

При выполнении ТР № 04-19/436 от 19.03.2013

ДЕПАРТАМЕНТ ДОРОЖНОГО ХОЗЯЙСТВА ЯРОСЛАВСКОЙ ОБЛАСТИ СОГЛАСОВАНО

_____/И.В. Зиновьева/

_____/М.А. Ларионова/

_____/Е.В. Соколов/

Согласовано в соответствии с ранее выданными тех. усл. А.А. Сухов

_____/В.И. Горбачёва/

_____/А.А. Вагнер/ по доверенности Б20-27/587-1 от 29.12.2012 г.

_____/Н.А. Сдобнова/

_____/А.В. Свиридов/

Согласовано при условии гарантированного технического присоединения

ЗАПАДНЫЙ ФИЛИАЛ ОАО "Ярославльоблгаз"

_____/Е.А. Зеленков/ 14.03.13 г.

_____/А.В. Иванов/

_____/С.А. Иванов/

_____/Е.Н. Коршунова/ 08.02.13

_____/Н.С. Гусева/

_____/С.М. Калинин/

ОАО "Ростелеком" Ярославский филиал Межрайонный ЦТЭТ г. Углич ул. Успенская, д. 6, г. Углич

_____/О.А. Пивоваров/

_____/П.В. Захаров/

Захарова /Г.В. Захарова/

/И.В. Прохоров/

/С.А. Пантилеев/

/В.А. Пантилеев/

/Е.С. Кузнецова/

/Н.А. Суслова/

№ 55 от 14.02.2013 г.

_____/В.М. Щепова/

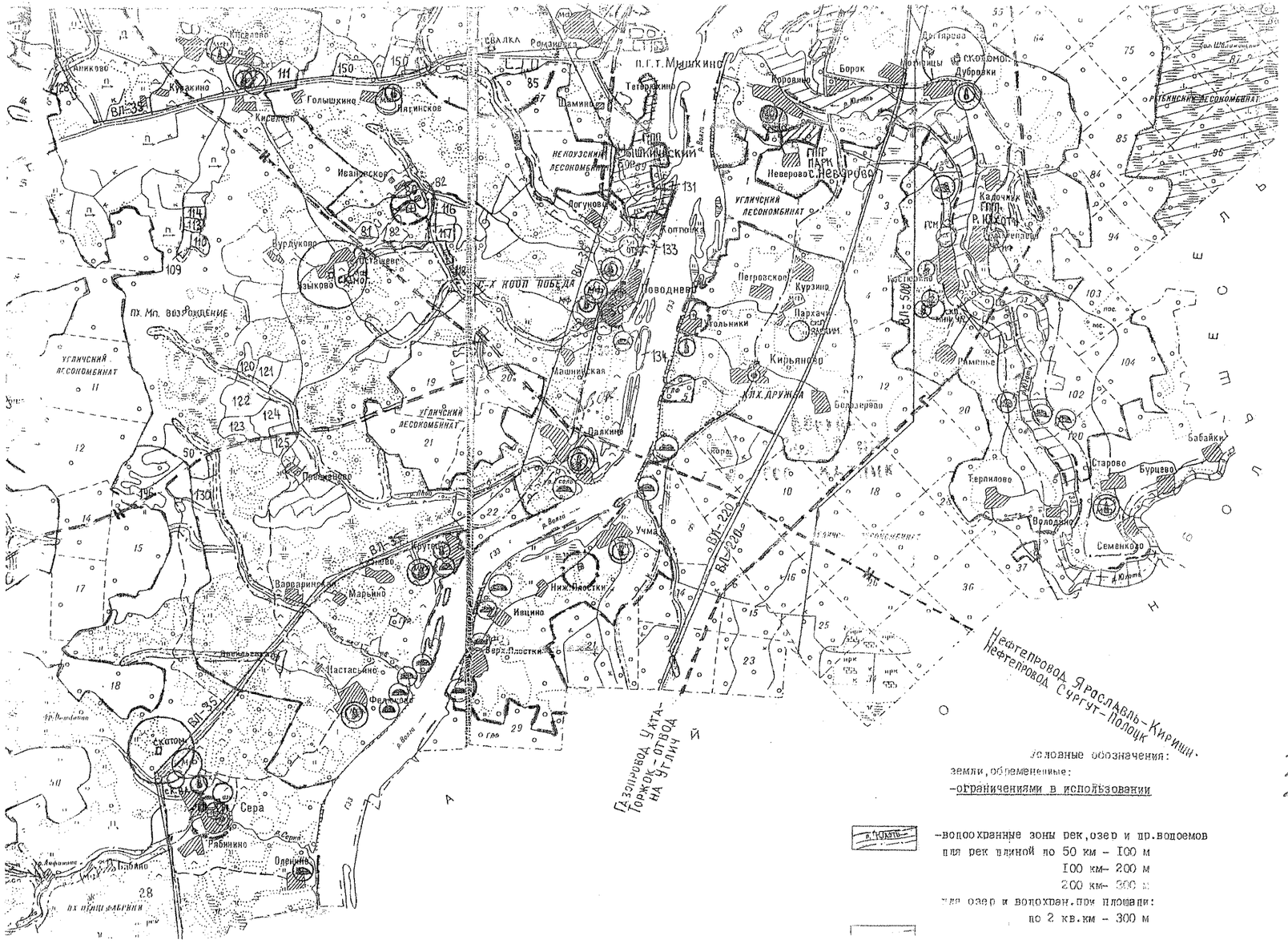

Председатель комиссии:

/О.В. Минаева/

Члены комиссии:

/В.А. Крылов/

/М.А. Ларионова/

/В.И. Горбачёва/

/Н.А. Сдобнова/

ЗАПАДНЫЙ ФИЛИАЛ ОАО "Ярославльоблгаз" /Е.А. Зеленков/

/С.А. Иванов/

/Н.С. Трусова/

/О.А. Пивоваров/

/Н.А. Шабанов/

04 АПР 2013

согласовано при обязательном возмещении собственникам зем. уч-ков проведение технологии по распределению земель

при выполнении ТУ 8-04-19/438 от 19.03.2013

ДЕПАРТАМЕНТ ЛЕСНОГО ХОЗЯЙСТВА ЯРОСЛАВСКОЙ ОБЛАСТИ СОГЛАСОВАНО

/И.В. Зиновьева/

/Е.В. Соколов/

Начальник ОЗК А.А. Захаров

/А.А. Вагнер/

по проведению ... 12 от 29.

/А.В. Свиридов/

/А.В. Иванов/

/Е.Н. Коршунова/

/С.М. Калинин/

/В.В. Захаров/

/Г.В. Захарова/

/И.В. Прохоров/

/С.А. Понтилеев/

/В.А. Понтилеев/

/Е.С. Кузнецов/

/Л.Д. Суслова/

АДМИНИСТРАЦИЯ МЫШКИНСКОГО МУНИЦИПАЛЬНОГО РАЙОНА

ПОСТАНОВЛЕНИЕ

г. Мышкин

от « 21 » 05 2013г. № 431

Об утверждении акта выбора земельных участков для филиала ОАО «Связьтранснефть» Верхневолжское производственно – техническое управление связи для строительства волоконно – оптической линии передачи «ВОЛП на участке УС Коромыслово – УС Палкино. Строительство.»

В соответствии с п.10 ст.3 Федерального закона РФ от 25.10.2001г № 137- ФЗ «О введении в действие Земельного кодекса Российской Федерации», ст.ст. 11, 30, 31 Земельного кодекса РФ, рассмотрев материалы по выбору земельного участка филиала ОАО «Связьтранснефть» Верхневолжское производственно – техническое управление связи, для проведения проектно – изыскательских работ и строительства волоконно – оптической линии передачи «ВОЛП на участке УС Коромыслово – УС Палкино. Строительство»

АДМИНИСТРАЦИЯ ПОСТАНОВЛЯЕТ:

1. Утвердить акт предварительного выбора земельных участков для филиала ОАО «Связьтранснефть» Верхневолжское производственно – техническое управление связи на территории Мышкинского муниципального района Ярославской области общей площадью 4,41 га, в том числе:

из земель сельскохозяйственного назначения:

- ЗАО «Агрофирма Луч» - 1,014 га;
- Приволжское сельское поселение – 0,03 га;
- Охотинское сельское поселение – 0,09 га;
- собственность граждан – 0,36 га;

из земель лесного фонда:

- ГКУ ЯО «Угличское лесничество» - 2,568 га;

из земель водного фонда:

- река Волга – 0,3 га;

из земель промышленности, энергетики, транспорта, связи, радиовещания, телевидения, информатики, земель для обеспечения космической деятельности, земель обороны, безопасности и земель иного специального назначения:

- Департамент дорожного хозяйства по Ярославской области – 0,048 га;
- ООО «Балтнефтепровод» - 0,0024 га.

2. Разрешить филиалу ОАО «Связьтрансгефть» Верхневолжское производственно техническое управление связи проведение проектно изыскательских работ на земельных участках, указанных в п. 1 настоящего постановления.

3. Контроль за исполнением настоящего постановления возложить на первого заместителя Главы администрации Мышкинского муниципального района Минаеву О.В.

4. Постановление вступает в силу с момента подписания.

Глава Мышкинского муниципального района **А.Г. Курицин**