


**Филиал публично-правовой компании "Роскадастр" по Ярославской области**  
 полное наименование органа регистрации прав  
**Выписка из Единого государственного реестра недвижимости об объекте недвижимости**

Сведения о характеристиках объекта недвижимости

На основании запроса от 07.04.2023, поступившего на рассмотрение 07.04.2023, сообщаем, что согласно записи Единого государственного реестра недвижимости:

Здание		Раздел 1 Лист 1	
Лист № 1 раздела 1	Всего листов раздела 1: 2	Всего разделов: 3	Всего листов выписки: 5
Кадастровый номер: 07.04.2023г. № КУВИ-001/2023-82932815	76:07:010801:20	76:07:010801	01.07.2012
Номер кадастрового квартала:	76:07:010801		
Дата присвоения кадастрового номера:	01.07.2012		

Ранее присвоенный государственный учетный номер:	Инвентарный номер 198; Инвентарный номер 30198
Местоположение:	Ярославская область, Р-н Мышкинский, г Мышкин, ул Карла Либкнехта, д 37
Площадь:	111,6
Назначение:	Нежилое
Количество этажей, в том числе подземных этажей:	Административное здание 1, в том числе подземных 0
Материал наружных стен:	Рубленые
Год ввода в эксплуатацию по завершении строительства:	Данные отсутствуют
Год завершения строительства:	1917
Кадастровая стоимость, руб.:	1217742,03
Кадастровые номера иных объектов недвижимости, в пределах которых расположен объект недвижимости:	76:07:010801:37
Кадастровые номера помещений, машино-мест, расположенных в здании или сооружении:	Данные отсутствуют
Кадастровые номера объектов недвижимости, из которых образован объект недвижимости:	Данные отсутствуют
Кадастровые номера образованных объектов недвижимости:	Данные отсутствуют
Сведения о включении объекта недвижимости в состав предприятия как имущественного комплекса:	Данные отсутствуют
Сведения о включении объекта недвижимости в состав недвижимого комплекса:	Данные отсутствуют
Виды разрешенного использования:	Данные отсутствуют

 <p><b>ДОКУМЕНТ ПОДПИСАН ЭЛЕКТРОННОЙ ПОДПИСЬЮ</b></p> <p>Сертификат: 094d7974b3c4e1907a247c84d6a178          Владелец: ФЕДЕРАЛЬНАЯ СЛУЖБА ГОСУДАРСТВЕННОЙ РЕГИСТРАЦИИ, КАДАСТРА И КАРТОГРАФИИ          Действителен с 17.05.2022 по 10.08.2023</p>	<p>Инициалы, фамилия</p>
---	--------------------------

Здание  
вид объекта недвижимости

Лист № 2 раздела 1

Всего листов раздела 1: 2

Всего разделов: 3

Всего листов выписки: 5

07.04.2023г. № КУВН-001/2023-82932815

Кадастровый номер:

76:07:010801:20

Сведения о включении объекта недвижимости в реестр объектов культурного наследия:

Является выявленным объектом культурного наследия, кон. XIX в.

«Пивная лавка Шаболовского товарищества», 329 решения органов охраны объектов культурного наследия – в отношении объекта недвижимости, являющегося выявленным объектом культурного наследия

Сведения о кадастровом инженере:

данные отсутствуют

Статус записи об объекте недвижимости:

Сведения об объекте недвижимости имеют статус "актуальные, ранее учтенные"

Особые отметки:

Сведения, необходимые для заполнения разделов: 6 - Сведения о частях объекта недвижимости; 7 - Перечень помещений, машино-мест, расположенных в здании, сооружении; 8 - План расположения помещений, машино-места на этаже (плане этажа), отсутствуют.

Получатель выписки:

Комитет по управлению имуществом и градостроительству администрации Мышкинского муниципального района

## ДОКУМЕНТ ПОДПИСАН



ЭЛЕКТРОННОЙ ПОДПИСЬЮ

Сертификат: 3094В7974В3САВЕВГ04347САДБ6А78

Выдана: ФЕДЕРАЛЬНАЯ СЛУЖБА ГОСУДАРСТВЕННОЙ

РЕГИСТРАЦИИ, КАДАСТРА И КАРТОГРАФИИ

Действителен: с 17.05.2022 по 10.08.2023

ПОЛНОЕ НАИМЕНОВАНИЕ ДОЛЖНОСТИ

инициалы, фамилия

Выписка из Единого государственного реестра недвижимости об объекте недвижимости  
Сведения о зарегистрированных правах

Лист № 1 раздела 2		Вид объекта недвижимости	
Лист № 1 раздела 2		Здание	
Всего листов раздела 2: 2		Всего разделов: 3	
07.04.2023г. № КУВИ-001/2023-82932815		Всего листов выписки: 5	
Кадастровый номер:		76:07:010801:20	
1	Правообладатель (правообладатели):	1.1	Мушкетёрский муниципальный район Ярославской области
	Сведения о возможности предоставления третьим лицам персональных данных физического лица:	1.1.1	данные отсутствуют
2	Вид, номер, дата и время государственной регистрации права:	2.1	Собственность 76-01/07-7/2004-122 30.12.2004 00:00:00
3	Сведения об осуществлении государственной регистрации сделки, права без необходимого в силу закона согласия третьего лица, органа:	3.1	данные отсутствуют
4	Ограничение прав и обременение объекта недвижимости:		
	4.1	Прочие ограничения прав и обременения объекта недвижимости	
	вид:	30.12.2004 00:00:00	
	дата государственной регистрации:	76-01/07-7/2004-123	
	номер государственной регистрации:	не определен	
	срок, на который установлены ограничения прав и обременение объекта недвижимости:	данные о правообладателе отсутствуют	
	лицо, в пользу которого установлены ограничения прав и обременение объекта недвижимости:	данные отсутствуют	
	сведения о возможности предоставления третьим лицам персональных данных физического лица	Охранное обязательство, № 7-24, выдан 26.10.2004, Департаментом культуры и туризма Администрации Ярославской области	
	основание государственной регистрации:	данные отсутствуют	
	сведения об осуществлении государственной регистрации сделки, права, ограничения права без необходимого в силу закона согласия третьего лица, органа:	данные отсутствуют	
	сведения об управляющем залогом и о договоре управления залогом, если такой договор заключен для управления ипотекой:	данные отсутствуют	
	сведения о депозитари, который осуществляет хранение обезличенной документальной закладной или электронной закладной:	данные отсутствуют	

ДОКУМЕНТ ПОДПИСАН  
ЭЛЕКТРОННОЙ ПОДПИСЬЮ

Сертификат: 30948797483САВЕ1РГ7А347СРДБ6А78  
Владелец: ФЕДЕРАЛЬНАЯ СЛУЖБА ГОСУДАРСТВЕННОЙ РЕГИСТРАЦИИ, КАДАСТРА И КАРТОГРАФИИ  
Действителен: с 17.05.2022 по 10.08.2023

Полное наименование должности

инициалы, фамилия

Здание

Вид объекта недвижимости

Лист № 2 раздела 2

Всего листов раздела 2: 2

Всего разделов: 3

Всего листов выписки: 5

07.04.2023г. № КУВИ-001/2023-82932815

Кадастровый номер:

76:07:010801:20

	ведения о внесении изменений или дополнений в регистрационную запись об ипотеке:	
5	Договоры участия в долевом строительстве:	не зарегистрировано
6	Заявленные в судебном порядке права требования:	данные отсутствуют
7	Сведения о возможности предоставления третьим лицам персональных данных физического лица	данные отсутствуют
8	Сведения о возражении в отношении зарегистрированного права:	данные отсутствуют
9	Сведения о наличии решения об изъятии объекта недвижимости для государственных и муниципальных нужд:	данные отсутствуют
10	Сведения о невозможности государственной регистрации без личного участия правообладателя или его законного представителя:	данные отсутствуют
11	Правопритязания и сведения о наличии поступающих, но не рассмотренных заявлений о проведении государственной регистрации права (перехода, прекращения права), ограничения права или обременения объекта недвижимости, сделки в отношении объекта недвижимости:	отсутствуют

ДОКУМЕНТ ПОДПИСАН

ЭЛЕКТРОННОЙ ПОДПИСЬЮ

Сертификат: 309487974B3CAVE1F07A4A7CFAD66A78

Владелец: ФЕДЕРАЛЬНАЯ СЛУЖБА ГОСУДАРСТВЕННОЙ


РЕГИСТРАЦИИ, КАДАСТРА И КАРТОГРАФИИ


Действителен: с 17.05.2022 по 10.08.2023

инициалы, фамилия

ПОЛНОЕ НАИМЕНОВАНИЕ ДОЛЖНОСТИ

Выписка из Единого государственного реестра недвижимости об объекте недвижимости  
 Описание местоположения объекта недвижимости

Здание			
вид объекта недвижимости			
Лист № 1 раздела 5	Всего листов раздела 5: 1	Всего разделов: 3	Всего листов выписки: 5
07.04.2023г. № КУВИ-001/2023-82932815			
Кадастровый номер: 76:07:010801:20			
Схема расположения объекта недвижимости (части объекта недвижимости) на земельном участке(ах) 			
Масштаб 1:300			Условные обозначения:


 ДОКУМЕНТ ПОДПИСАН  
 ЭЛЕКТРОННОЙ ПОДПИСЬЮ  
 Сертификат: 3094В7574В3СА8Е1F07А347СFAD6FA78  
 Владелец: ФЕДЕРАЛЬНАЯ СЛУЖБА ГОСУДАРСТВЕННОЙ  
 РЕГИСТРАЦИИ, КАДАСТРА И КАРТОГРАФИИ  
 Действителен с 17.05.2022 по 10.08.2023

ПОЛНОЕ НАИМЕНОВАНИЕ ДОЛЖНОСТИ	ИНИЦИАЛЫ, ФАМИЛИЯ
-------------------------------	-------------------