

Филиал публично-правовой компании "Роскадастр" по Ярославской области
полное наименование органа регистрации прав

Выписка из Единого государственного реестра недвижимости об объекте недвижимости


Сведения о характеристиках объекта недвижимости

На основании запроса от 07.04.2023, поступившего на рассмотрение 07.04.2023, сообщаем, что согласно записям Единого государственного реестра недвижимости:

Раздел 1 Лист 1

Здание	
Лист № 1 раздела 1	Вид объекта недвижимости
07.04.2023г. № КУВИ-001/2023-82954385	Всего листов раздела 1: 2
Кадастровый номер:	Всего разделов: 4
Номер кадастрового квартала:	Всего листов выписки: 6
Дата присвоения кадастрового номера:	
76:07:010202:55	
76:07:010202	
06.11.2015	

Ранее присвоенный государственный учетный номер:	Данные отсутствуют
Местоположение:	Ярославская область, г. Мышкин, ул. Никольская, д. 8а
Площадь:	26
Назначение:	Нежилое
Наименование:	Здание
Количество этажей, в том числе подземных этажей:	1, в том числе подземных 0
Материал наружных стен:	Кирпичные
Год ввода в эксплуатацию по завершении строительства:	Данные отсутствуют
Год завершения строительства:	1917
Кадастровая стоимость, руб.:	249837,63
Кадастровые номера иных объектов недвижимости, в пределах которых расположен объект недвижимости:	76:07:010202:278
Кадастровые номера помещений, машино-мест, расположенных в здании или сооружении:	Данные отсутствуют
Кадастровые номера объектов недвижимости, из которых образован объект недвижимости:	Данные отсутствуют
Кадастровые номера образованных объектов недвижимости:	Данные отсутствуют
Сведения о включении объекта недвижимости в состав предприятия как имущественного комплекса:	Данные отсутствуют
Сведения о включении объекта недвижимости в состав единого недвижимого комплекса:	Данные отсутствуют
Виды разрешенного использования:	Данные отсутствуют



ДОКУМЕНТ ПОДПИСАН ЭЛЕКТРОННОЙ ПОДПИСЬЮ

Сертификат: 309d97974b3ca8e1f07d437cfad66a78
Выдана: ФЕДЕРАЛЬНАЯ СЛУЖБА ГОСУДАРСТВЕННОЙ РЕГИСТРАЦИИ, КАДАСТРА И КАРТОГРАФИИ
Действителен с 17.05.2022 по 10.08.2023

ПОДНОС НАИМЕНОВАНИЕ ДОЛЖНОСТИ

инициалы, фамилия

Здание

вид объекта недвижимости

Лист № 2 раздела 1

Всего листов раздела 1: 2

Всего разделов: 4

Всего листов выписки: 6

07.04.2023г. № КУВИ-001/2023-82954385

Кадастровый номер:

76:07:010202:55

Сведения о включении объекта недвижимости в реестр объектов культурного наследия:

данные отсутствуют

Сведения о кадастровом инженере:

данные отсутствуют

Статус записи об объекте недвижимости:

Сведения об объекте недвижимости имеют статус "актуальные"

Особые отметки:

Сведения, необходимые для заполнения разделов: 6 - Сведения о частях объекта недвижимости; 7 - Перечень помещений, машино-мест, расположенных в здании, сооружении; 8 - План расположения помещений, машино-места на этаже (плане этажа), отсутствуют.

Получатель выписки:

Комитет по управлению имуществом и градостроительству администрации Мышкинского муниципального района

ПОЛНОЕ НАИМЕНОВАНИЕ ДОЛЖНОСТИ

ДОКУМЕНТ ПОДПИСАН

ЭЛЕКТРОННОЙ ПОДПИСЬЮ

Сертификат: 3094В7974В3САВЕ:И07А347САД6ЕА78

Владелец: ФЕДЕРАЛЬНАЯ СЛУЖБА ГОСУДАРСТВЕННОЙ

РЕГИСТРАЦИИ, КАДАСТРА И КАРТОГРАФИИ

Деятельность: с 17.05.2022 по 10.08.2023

инициалы, фамилия

Выписка из Единого государственного реестра недвижимости об объекте недвижимости
Сведения о зарегистрированных правах

Эдание

вид объекта недвижимости

Лист № 1 раздела 2

Всего листов раздела 2: 1

Всего разделов: 4

Всего листов выписки: 6

07.04.2023г. № КУВИ-001/2023-82954385

Кадастровый номер: 76:07:010202:55

1	Правообладатель (правообладатели):	1.1	Мышкинский муниципальный район Ярославской области
	Сведения о возможности предоставления третьим лицам персональных данных физического лица:	1.1.1	данные отсутствуют
2	Вид, номер, дата и время государственной регистрации права:	2.1	Собственность 76-76/007-76/004/001/2015-2260/1 24.11.2015 16:27:03
3	Сведения об осуществлении государственной регистрации сделки, права без необходимого в силу закона согласия третьего лица, органа:	3.1	данные отсутствуют
4	Отражение прав и обременение объекта недвижимости:		не зарегистрировано
5	Подготовку участия в долевом строительстве:		не зарегистрировано
6	Заявления в судебном порядке права требования:		данные отсутствуют
7	Сведения о возможности предоставления третьим лицам персональных данных физического лица		данные отсутствуют
8	Сведения о возращении в отношении зарегистрированного права:		данные отсутствуют
9	Сведения о наличии решения об изъятии объекта недвижимости для государственных и муниципальных нужд:		данные отсутствуют
10	Сведения о невозможности государственной регистрации без личного участия правообладателя или его законного представителя:		данные отсутствуют
11	Правопритязания и сведения о наличии поспульвищих, но не рассмотренных заявлений о проведении государственной регистрации права (перехода, прекращения права), ограничения права или обременения объекта недвижимости, сделки в отношении объекта недвижимости:		отсутствуют



ДОКУМЕНТ ПОДПИСАН

ЭЛЕКТРОННОЙ ПОДПИСЬЮ

Сертификат: 3094В7974В3САВЕП07А347СЕАДБЕА78

Выдана: ФЕДЕРАЛЬНАЯ СЛУЖБА ГОСУДАРСТВЕННОЙ

РЕГИСТРАЦИИ, КАДАСТРА И КАРТОГРАФИИ

Действителен: с 17.05.2022 по 1.08.2023

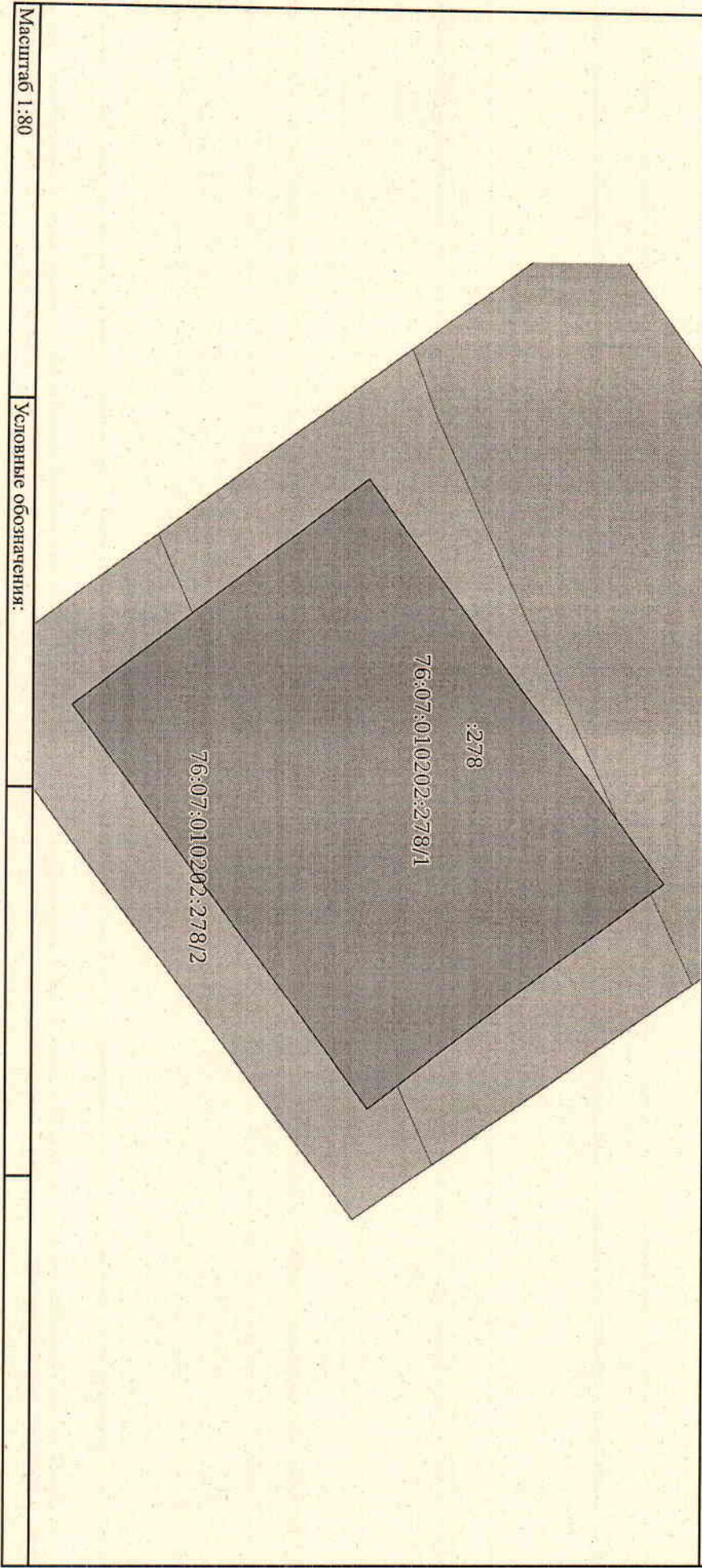
инициалы, фамилия

ПОЛНОЕ НАИМЕНОВАНИЕ ДОЛЖНОСТИ


Выписка из Единого государственного реестра недвижимости об объекте недвижимости
Описание местоположения объекта недвижимости

Здание			
вид объекта недвижимости			
Лист № 1 раздела 5	Всего листов раздела 5: 1	Всего разделов: 4	Всего листов выписки: 6
07.04.2023г. № КУВН-001/2023-82954385			
Кадастровый номер:		76:07:010202:55	

Схема расположения объекта недвижимости (части объекта недвижимости) на земельном участке(ах)



Масштаб 1:80
Условные обозначения:



ДОКУМЕНТ ПОДПИСАН
ЭЛЕКТРОННОЙ ПОДПИСЬЮ
Сертификат: 3094b7974b3cae1e07a44c7cfadb6fa78
Выдана: ФЕДЕРАЛЬНАЯ СЛУЖБА ГОСУДАРСТВЕННОЙ
РЕГИСТРАЦИИ, КАДАСТРА И КАРТОГРАФИИ
Действителен: с 17.05.2022 по 10.08.2023

ПОЛНОЕ НАИМЕНОВАНИЕ ДОЛЖНОСТИ
инициаль, фамилия

Выписка из Единого государственного реестра недвижимости об объекте недвижимости
 Описание местоположения объекта недвижимости

Здание			
вид объекта недвижимости			
Лист № 1 раздела 5.1	Всего листов раздела 5.1: 2	Всего разделов: 4	Всего листов выписки: 6
07.04.2023г. № КУВИ-001/2023-82954385			
Кадастровый номер:		76:07:010202:55	

1. Сведения о координатах характерных точек контура объекта недвижимости						
Система координат МСК-76						
Номер точки	Координаты, м		Радиус, м	Средняя квадратическая погрешность определения координат характерных точек контура, м		
	X	Y		Н1	Н2	
1	2	3	4	5	6	7
1	392763.64	1244434.08	-	0.1	Данные отсутствуют	Данные отсутствуют
2	392767.71	1244439.6	-	0.1	Данные отсутствуют	Данные отсутствуют
3	392763.66	1244442.68	-	0.1	Данные отсутствуют	Данные отсутствуют
4	392759.59	1244437.17	-	0.1	Данные отсутствуют	Данные отсутствуют
5	392763.64	1244434.08	-	0.1	Данные отсутствуют	Данные отсутствуют
2. Сведения о предельных высоте и глубине конструктивных элементов объекта недвижимости						
Предельная глубина конструктивных элементов объекта недвижимости, м				Данные отсутствуют		
Предельная высота конструктивных элементов объекта недвижимости, м				Данные отсутствуют		

	ДОКУМЕНТ ПОДПИСАН ЭЛЕКТРОННОЙ ПОДПИСЬЮ
Сертификат: 3094B7974B3CA8E1E07A34C6FAD6F A78 Выдана: ФЕДЕРАЛЬНАЯ СЛУЖБА ГОСУДАРСТВЕННОЙ РЕГИСТРАЦИИ, КАДАСТРА И КАРТОГРАФИИ Действителен с 17.05.2022 по 10.08.2023	
ПОЛНОЕ НАИМЕНОВАНИЕ ДОЛЖНОСТИ	ИНИЦИАЛЫ, ФАМИЛИЯ

Эдание

вид объекта недвижимости

Лист № 2 раздела 5.1

Всего листов раздела 5.1: 2

Всего разделов: 4

Всего листов выписки: 6

07.04.2023г. № КУВИ-001/2023-82954385

Кадастровый номер:

76:07:010202:55

3. Сведения о характеристиках точек пересечения контура объекта недвижимости с контуром (контурами) иных зданий, сооружений, объектов незавершенного строительства Система координат МСК-76

Номера характерных точек контура	Координаты, м		Средняя квадратическая погрешность определения координат характерных точек контура, м	Глубина, высота, м			Кадастровые номера иных объектов недвижимости, с контурами которых пересекается контур данного объекта недвижимости
	X	Y		Н1	Н2		
1	2	3	4	5	6	7	
данные отсутствуют	данные отсутствуют	данные отсутствуют	данные отсутствуют	данные отсутствуют	данные отсутствуют	данные отсутствуют	

ПОЛНОЕ НАИМЕНОВАНИЕ ДОЛЖНОСТИ

ДОКУМЕНТ ПОДПИСАН
ЭЛЕКТРОННОЙ ПОДПИСЬЮ

Сертификат: 3094B7974B3CA8E1E07A34CFAADB6A78

Владелец: ФЕДЕРАЛЬНАЯ СЛУЖБА ГОСУДАРСТВЕННОЙ
РЕГИСТРАЦИИ, КАДАСТРА И КАРТОГРАФИИ
Действителен с 17.05.2022 по 10.08.2023

инициалы, фамилия