

Филиал публично-правовой компании "Госкадастр" по Ярославской области
 полное наименование органа регистрации прав
Выписка из Единого государственного реестра недвижимости об объекте недвижимости


Сведения о характеристиках объекта недвижимости

На основании запроса от 02.06.2023, поступившего на рассмотрение 02.06.2023, сообщаем, что согласно записям Единого государственного реестра недвижимости:


Раздел 1 Лист 1

Земельный участок			
Вид объекта недвижимости			
Лист № 1 раздела 1	Всего листов раздела 1: 3	Всего разделов: 8	Всего листов выписки: 11
02.06.2023г. № КУВИ-001/2023-127910488			
Кадастровый номер:	76:07:010702:15		
Номер кадастрового квартала:	76:07:010702		
Дата присвоения кадастрового номера:	19.07.2011		

Ранее присвоенный государственный учетный номер:	данные отсутствуют
Местоположение:	Ярославская область, р-н. Мышкинский, г. Мышкин, ул. Мологская, д. 22 б
Площадь:	322 +/- 6
Кадастровая стоимость, руб.:	454635,02
Кадастровые номера расположенных в пределах земельного участка объектов недвижимости:	76:07:010501:89
Кадастровые номера объектов недвижимости, из которых образован объект недвижимости:	данные отсутствуют
Кадастровые номера образованных объектов недвижимости:	данные отсутствуют
Категория земель:	Земли населенных пунктов
Виды разрешенного использования:	для обслуживания административного здания
Сведения о кадастровом инженере:	данные отсутствуют
Сведения о лесах, водных объектах и об иных природных объектах, расположенных в пределах земельного участка:	данные отсутствуют
Сведения о том, что земельный участок полностью расположен в границах зоны с особыми условиями использования территории, территории объекта культурного наследия, публичного сервитута:	данные отсутствуют
Сведения о том, что земельный участок расположен в границах особой экономической зоны, территории опережающего социально-экономического развития, зоны территориального развития в Российской Федерации, ипорной зоны:	данные отсутствуют


 ДОКУМЕНТ ПОДПИСАН ЭЛЕКТРОННОЙ ПОДПИСЬЮ	
Сертификат: 3094В7974В3САВЕ167437САДБФА78 Высшее: ФЕДЕРАЛЬНАЯ СЛУЖБА ГОСУДАРСТВЕННОЙ РЕГИСТРАЦИИ, КАДАСТРА И КАРТОГРАФИИ Действителен с 17.05.2022 по 10.08.2023	
	инициалы, фамилия

полное наименование должности

Земельный участок			
Вид объекта недвижимости			
Лист № 2 раздела 1	Всего листов раздела 1: 3	Всего разделов: 8	Всего листов выписки: 11
Кадастровый номер: 02.06.2023г. № КУВИ-001/2023-12/910488		76:07:010702:15	
Сведения о том, что земельный участок расположен в границах особо охраняемой природной территории, охотничьих угодий, лесничеств:		данные отсутствуют	
Сведения о результатах проведения государственного земельного надзора:		данные отсутствуют	
Сведения о расположении земельного участка в границах территории, в отношении которой утвержден проект межевания территории:		данные отсутствуют	
Условный номер земельного участка:		данные отсутствуют	
Сведения о Принятии акта и (или) заключения договора, предусматривающих предоставление в соответствии с земельным законодательством исполнительным органом государственным органом власти или органом местного самоуправления, находящегося в государственной или муниципальной собственности земельного участка для строительства наемного дома социального использования или наемного дома коммерческого использования:		данные отсутствуют	
Сведения о том, что земельный участок или земельные участки образованы на основании решения об изъятии земельного участка и (или) расположенного на нем объекта недвижимости для государственных или муниципальных нужд:		данные отсутствуют	
Сведения о том, что земельный участок образован из земель или земельного участка, государственная собственность на которые не разграничена:		данные отсутствуют	
Сведения о наличии земельного спора о местоположении границ земельных участков:		данные отсутствуют	
Статус записи об объекте недвижимости:		Сведения об объекте недвижимости имеют статус "актуальные"	
Особые отметки:		Сведения об ограничениях права на объект недвижимости, обременениях данного объекта, не зарегистрированных в реестре прав, ограничений прав и обременений недвижимого имущества: вид ограничения (обременения): ограничения прав на земельный участок, предусмотренные статьей 56 Земельного кодекса Российской Федерации; срок действия: с 21.12.2020; реквизиты документа-основания: приказ об утверждении трафического описания местоположения границ защитных зон объектов культурного наследия от 07.10.2020 № 118 выдан: Департамент охраны объектов культурного наследия Ярославской области.	
 ДОКУМЕНТ ПОДПИСАН ЭЛЕКТРОННОЙ ПОДПИСЬЮ			
Сертификат: 309487974B3A8E9FD7437CFADB6A78 Владелец: Федеральная служба государственной регистрации, кадастра и картографии Действителен: с 17.05.2022 по 10.08.2023			
Полное наименование должности		инициалы, фамилия	

Земельный участок			
Вид объекта недвижимости			
Лист № 3 раздела 1	Всего листов раздела 1: 3	Всего разделов: 8	Всего листов выписки: 11
02.06.2023г. № КУВИ-001/2023-127910488			
Кадастровый номер:		76:07:010702:15	
Получатель выписки:	Комитет по управлению имуществом и градостроительству администрации Мышкинского муниципального района		

ПОЛНОЕ НАИМЕНОВАНИЕ ДОЛЖНОСТИ	
ИННИЦИАЛЫ, ФАМИЛИЯ	

 ДОКУМЕНТ ПОДПИСАН
ЭЛЕКТРОННОЙ ПОДПИСЬЮ
Сертификат: 3094b797b3c8a8e1f07437cfaDb6a78
Выдана: ФЕДЕРАЛЬНАЯ СЛУЖБА ГОСУДАРСТВЕННОЙ
РЕГИСТРАЦИИ, КАДАСТРА И КАРТОГРАФИИ
Декларация: с 17.05.2022 по 10.08.2023

Выписка из Единого государственного реестра недвижимости об объекте недвижимости
Сведения о зарегистрированных правах

Земельный участок
вид объекта недвижимости

Лист № 1 раздела 2

Всего листов раздела 2: 2

Всего разделов: 8

Всего листов выписки: 11

02.06.2023г. № КУВИ-001/2023-127910488

Кадастровый номер: 76:07:010702:15

1	Правообладатель (правообладатели):	1.1	Мышкинский муниципальный район Ярославской области
	Сведения о возможности предоставления третьим лицам персональных данных физического лица:	1.1.1	данные отсутствуют
2	Вид, номер, дата и время государственной регистрации права:	2.1	Собственность 76-76-04/005/2012-245 09.01.2013 00:00:00
3	Сведения об осуществлении государственной регистрации сделки, права без необходимого в силу закона согласия третьего лица, органа:	3.1	данные отсутствуют
4	Ограничение прав и обременение объекта недвижимости:		не зарегистрировано
5	Договоры участия в долевом строительстве:		не зарегистрировано
6	Заявленные в судебном порядке права требования:		данные отсутствуют
7	Сведения о возможности предоставления третьим лицам персональных данных физического лица		данные отсутствуют
8	Сведения о возражении в отношении зарегистрированного права:		данные отсутствуют
9	Сведения о наличии решения об изъятии объекта недвижимости для государственных и муниципальных нужд:		данные отсутствуют
10	Сведения о невозможности государственной регистрации без личного участия правообладателя или его законного представителя:		данные отсутствуют
11	Правопритязания и сведения о наличии поступивших, но не рассмотренных заявлений о проведении государственной регистрации права (перехода, прекращения права), ограничения права или обременения объекта недвижимости, сделки в отношении объекта недвижимости:		отсутствуют

ПОЛНОЕ НАИМЕНОВАНИЕ ДОЛЖНОСТИ

ДОКУМЕНТ ПОДПИСАН

ЭЛЕКТРОННОЙ ПОДПИСЬЮ

Сертификат: 3094b7974b3a8e1e907a347c64b6a78

Владелец: ФЕДЕРАЛЬНАЯ СЛУЖБА ГОСУДАРСТВЕННОЙ РЕГИСТРАЦИИ, КАДАСТРА И КАРТОГРАФИИ

Действителен с 17.05.2022 по 10.08.2023

инициалы, фамилия

Земельный участок

вид объекта недвижимости

Лист № 2 раздела 2

Всего листов раздела 2: 2

Всего разделов: 8

Всего листов выписки: 11


02.06.2023г. № КУВИ-001/2023-127910488

Кадастровый номер:

76:07:010702.15

11	Сведения о невозможности государственной регистрации перехода, прекращения, ограничения права на земельный участок из земель сельскохозяйственного назначения:	данные отсутствуют
----	--	--------------------

ПОЛНОЕ НАИМЕНОВАНИЕ ДОЛЖНОСТИ	
-------------------------------	--

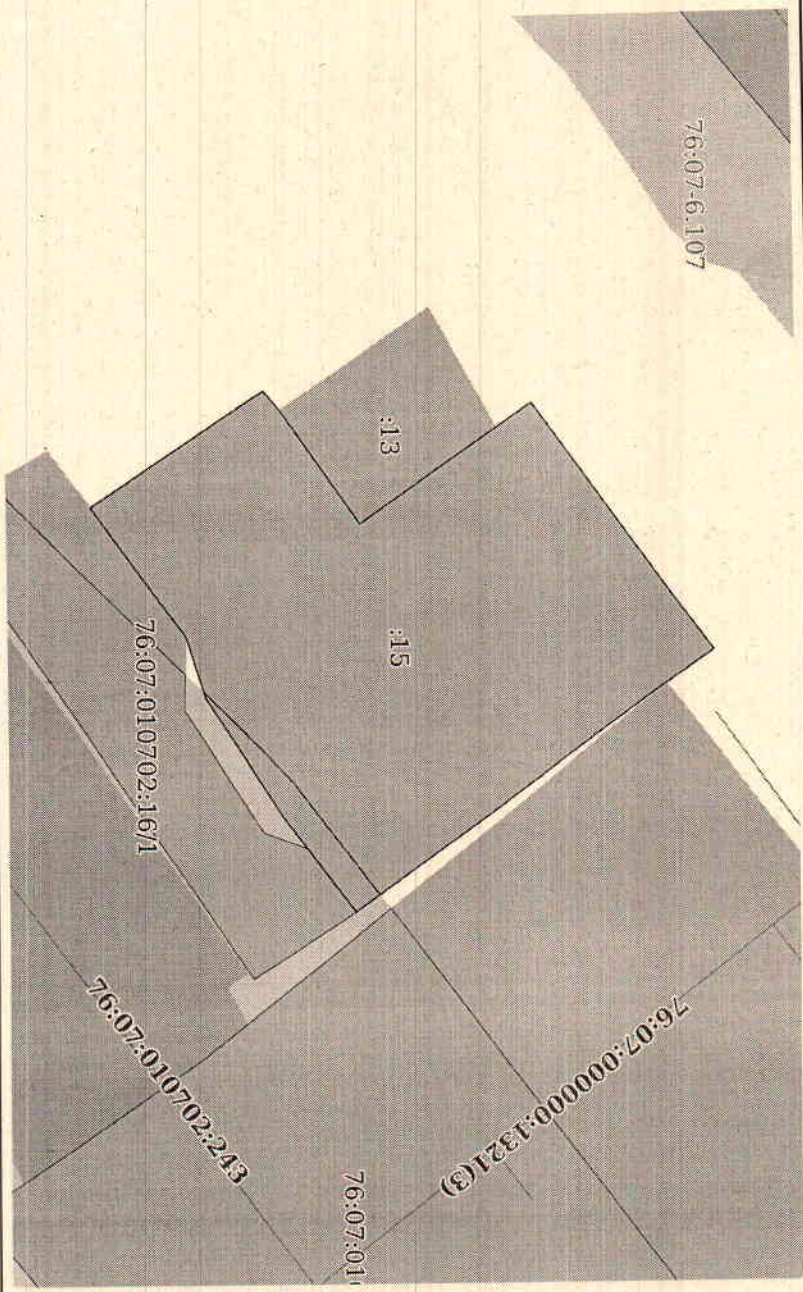
 ДОКУМЕНТ ПОДПИСАН
ЭЛЕКТРОННОЙ ПОДПИСЬЮ
Сертификат: 3094B7974B3CAE1E07A247CEADBEA78
Выявлен ФЕДЕРАЛЬНАЯ СЛУЖБА ГОСУДАРСТВЕННОЙ
РЕГИСТРАЦИИ, КАДАСТРА И КАРТОГРАФИИ
Декември 2023 г. с 17:05:2022 по 10:08:2023

инициалы, фамилия

Выписка из Единого государственного реестра недвижимости об объекте недвижимости
Описание местоположения земельного участка

Земельный участок			
Вид объекта недвижимости			
Лист № 1 раздела 3	Всего листов раздела 3: 1	Всего разделов: 8	Всего листов выписки: 11
02.06.2023г. № КУВИ-001/2023-127910488		76:07:010702:15	
Кадастровый номер:			

План (чертеж, схема) земельного участка



Масштаб 1:300
Условные обозначения:

ДОКУМЕНТ ПОДПИСАН	
ЭЛЕКТРОННОЙ ПОДПИСЬЮ	
Сертификат: 309d4b7974b3c5a6e1f07d47c8e4db6a78	
Выдана: ФЕДЕРАЛЬНАЯ СЛУЖБА ГОСУДАРСТВЕННОЙ	
РЕГИСТРАЦИИ, КАДАСТРА И КАРТОГРАФИИ	
Делегирован: с 17.05.2022 по 10.08.2023	
ПОЛНОЕ НАИМЕНОВАНИЕ ДОЛЖНОСТИ	Инициалы, фамилия

Выписка из Единого государственного реестра недвижимости об объекте недвижимости
Описание местоположения земельного участка

Земельный участок
вид объекта недвижимости

Лист № 1 раздела 3.1	Всего листов раздела 3.1: 1	Всего разделов: 8	Всего листов выписки: 11
02.06.2023г. № КУВИ-001/2023-127910488			
Кадастровый номер:		76:07:010702:15	

№ п/п	Номер точки		Дирекционный угол	Горизонтальное проложение, м	Описание закрепления на местности	Кадастровые номера смежных участков	Сведения об адресах правообладателей смежных земельных участков
	начальной	конечной					
1	2	3	4	5	6	7	8
1	1.1.1	1.1.2	55°3.8'	5.99	данные отсутствуют	76:07:010702:13	150035, обл. Ярославская, г. Ярославль, ул. Калининна, д. 35, кв. 86; 150035, обл. Ярославская, г. Ярославль, ул. Суздальская, д. 184, к. 2, кв. 24
2	1.1.2	1.1.3	326°6.7'	7.19	данные отсутствуют	76:07:010702:13	150035, обл. Ярославская, г. Ярославль, ул. Калининна, д. 35, кв. 86; 150035, обл. Ярославская, г. Ярославль, ул. Суздальская, д. 184, к. 2, кв. 24
3	1.1.3	1.1.4	326°18.6'	1.87	данные отсутствуют	данные отсутствуют	данные отсутствуют
4	1.1.4	1.1.5	54°0.1'	13.29	данные отсутствуют	данные отсутствуют	данные отсутствуют
5	1.1.5	1.1.6	145°29.5'	1.94	данные отсутствуют	данные отсутствуют	данные отсутствуют
6	1.1.6	1.1.7	144°38.6'	17.26	данные отсутствуют	данные отсутствуют	данные отсутствуют
7	1.1.6	1.1.6			данные отсутствуют	76:07:010702:4	данные отсутствуют
8	1.1.7	1.1.8	233°14.5'	5.18	данные отсутствуют	данные отсутствуют	данные отсутствуют
9	1.1.7	1.1.7			данные отсутствуют	76:07:010702:16	адрес отсутствует
10	1.1.8	1.1.9	237°6.8'	6.13	данные отсутствуют	данные отсутствуют	данные отсутствуют
11	1.1.9	1.1.10	253°6.4'	2.82	данные отсутствуют	данные отсутствуют	данные отсутствуют
12	1.1.10	1.1.11	234°33.5'	6.98	данные отсутствуют	76:07:010702:16	адрес отсутствует
13	1.1.11	1.1.12	326°59.0'	8.96	данные отсутствуют	данные отсутствуют	данные отсутствуют
14	1.1.12	1.1.1	51°10.8'	1.12	данные отсутствуют	данные отсутствуют	данные отсутствуют

Описание местоположения границ земельного участка

ДОКУМЕНТ ПОДПИСАН ЭЛЕКТРОННОЙ ПОДПИСЬЮ

Сертификат 3904979749VCSAMEI90743478FAD8F6A78
 Владелец: ФЕДЕРАЛЬНАЯ СЛУЖБА ГОСУДАРСТВЕННОЙ
 РЕГИСТРАЦИИ, КАДАСТРА И КАРТОГРАФИИ
 Действителен с 17.05.2022 по 10.08.2023


полное наименование должности _____

инициалы, фамилия _____

Выписка из Единого государственного реестра недвижимости об объекте недвижимости
 Описание местоположения земельного участка

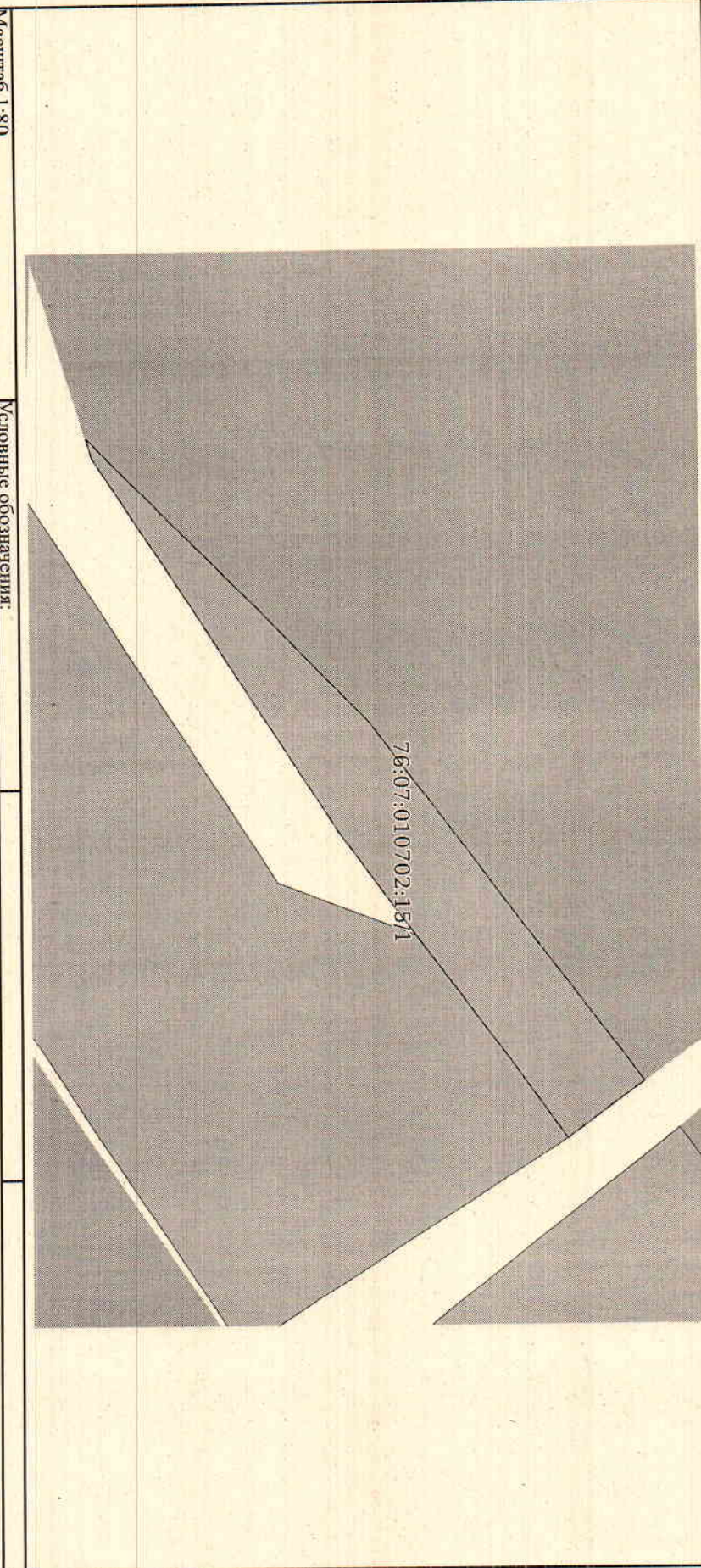
Земельный участок			
вид объекта недвижимости			
Лист № 1 раздела 3.2	Всего листов раздела 3.2: 1	Всего разделов: 8	Всего листов выписки: 11
02.06.2023г. № КУВ/В-001/2023-127910488		76:07:010702:15	
Кадастровый номер:			

Сведения о характерных точках границы земельного участка				
Система координат МСК-76				
Номер точки	Координаты, м		Описание закрепления на местности	Средняя квадратичная погрешность определения координат характерных точек границ земельного участка, м
	X	Y		
1	2	3	4	5
1	392900.46	1244162.93	Временный межевой знак	0.1
2	392903.89	1244167.84	Долговременный межевой знак	0.1
3	392909.86	1244163.83	Временный межевой знак	0.1
4	392911.42	1244162.79	Временный межевой знак	0.1
5	392919.23	1244173.54	Временный межевой знак	0.1
6	392917.63	1244174.64	Долговременный межевой знак	0.1
7	392903.55	1244184.63	Временный межевой знак	0.1
8	392900.45	1244180.48	Долговременный межевой знак	0.1
9	392897.12	1244175.33	-	0.3
10	392896.3	1244172.63	Временный межевой знак	0.1
11	392892.25	1244166.94	Временный межевой знак	0.1
12	392899.76	1244162.06	Временный межевой знак	0.1
1	392900.46	1244162.93	Временный межевой знак	0.1

	ДОКУМЕНТ ПОДПИСАН ЭЛЕКТРОННОЙ ПОДПИСЬЮ
Сертификат: 309487974B3CA8E1F07A347CF6ADB6A78 Выдана: Федеральная служба государственной регистрации, кадастра и картографии Действителен с 17.05.2022 по 10.08.2023	инициалы, фамилия
полное наименование должности	


Выписка из Единого государственного реестра недвижимости об объекте недвижимости
Сведения о частях земельного участка

Земельный участок		
вид объекта недвижимости		
Лист № 1 раздела 4	Всего листов раздела 4: 1	Всего разделов: 8
02.06.2023г. № КУВИ-001/2023-127910488	Кадастровый номер: 76:07:010702:15	Учетный номер части: 76:07:010702:15/1



Масштаб 1:80

Условные обозначения:


	<p>ДОКУМЕНТ ПОДПИСАН ЭЛЕКТРОННОЙ ПОДПИСЬЮ</p>
<p>Сертификат: 3004B7974V3AWEH90A44SGAD6F78 Владелец: ФЕДЕРАЛЬНАЯ СЛУЖБА ГОСУДАРСТВЕННОЙ РЕГИСТРАЦИИ, КАДАСТРА И КАРТОГРАФИИ Действителен с 17.05.2022 по 10.08.2023</p>	<p>инициалы, фамилия</p>
<p>Полное наименование должности</p>	

Выписка из Единого государственного реестра недвижимости об объекте недвижимости
Сведения о частях земельного участка

Земельный участок			
Вид объекта недвижимости			
Лист № 1 раздела 4.1		Всего листов раздела 4.1: 1	
		Всего разделов: 8	
		Всего листов выписки: 11	
02.06.2023г. № КУВИ-001/2023-127910488			
Кадастровый номер:		76:07:010702:15	

Учетный номер части	Площадь, м2	Содержание ограничения в использовании или ограничения права на объект недвижимости или обременения объекта недвижимости	
1	2	3	
76:07:010702:15/1	11	<p>Вид ограничения (обременения): ограничения прав на земельный участок, предусмотренные статьей 56 Земельного кодекса Российской Федерации. Срок действия: не установлен; реквизиты документа-основания: приказ об утверждении графического описания местоположения границ защитных зон объектов культурного наследия от 07.10.2020 № 118 выдан: Департамент охраны объектов культурного наследия Ярославской области; Содержание ограничения (обременения): В границах защитных зон в целях обеспечения сохранности объектов культурного наследия и композиционно-видовых связей (панорам) запрещаются строительство объектов капитального строительства и их реконструкция, связанная с изменением их параметров (высоты, количества этажей, площади), за исключением строительства и реконструкции линейных объектов (пункт 1 статьи 34.1. Федерального закона от 25.06.2002 N 73-ФЗ "Об объектах культурного наследия (памятниках истории и культуры) народов Российской Федерации"); Реестровый номер границы: 76:07-6:715; Вид объекта реестра границ: Зона с особыми условиями использования территории; Вид зоны по документу: Защитная зона объектов культурного наследия Здание прикупецких мост, кон. XIX в. - нач. XX в.; Тип зоны: Зона охраны объекта культурного наследия; Номер: 0</p>	

ПОЛНОЕ НАИМЕНОВАНИЕ ДОЛЖНОСТИ



ДОКУМЕНТ ПОДПИСАН
ЭЛЕКТРОННОЙ ПОДПИСЬЮ

Сертификат: 3094B7974B3CA8E1E07A34CEADB6FA78
Выдана: ФЕДЕРАЛЬНАЯ СЛУЖБА ГОСУДАРСТВЕННОЙ РЕГИСТРАЦИИ КАДАСТРА И КАРТОГРАФИИ
Действителен: с 17.05.2022 по 10.08.2023

инициалы, фамилия

Выписка из Единого государственного реестра недвижимости об объекте недвижимости
Сведения о частях земельного участка


Земельный участок		
вид объекта недвижимости		
Лист № 1 раздела 4.2	Всего листов раздела 4.2: 1	Всего разделов: 8
02.06.2023г. № КУВИ-001/2023-127910488		Всего листов выписки: 11
Кадастровый номер:		76:07:010702:15

Сведения о характерных точках границы части (частей) земельного участка
Учетный номер части: 76:07:010702:15/1

Номер точки	Координаты, м		Описание закрепления на местности	Средняя квадратичная погрешность определения координат характерных точек границ земельного участка, м
	X	Y		
1	2	3	4	5
1	392904.6	1244183.89	-	-
2	392903.55	1244184.63	-	-
3	392900.45	1244180.48	-	-
4	392897.12	1244175.33	-	-
5	392897.05	1244175.08	-	-
6	392900.85	1244178.95	-	-
1	392904.6	1244183.89	-	-

Система координат МСК-76

ПОЛНОЕ НАИМЕНОВАНИЕ ДОЛЖНОСТИ


 ДОКУМЕНТ ПОДПИСАН
 ЭЛЕКТРОННОЙ ПОДПИСЬЮ
 Сертификат: 3094B7974B3A8E6F07A34FC6A8B6FA78
 Владелец: ФЕДЕРАЛЬНАЯ СЛУЖБА ГОСУДАРСТВЕННОЙ
 РЕГИСТРАЦИИ КАДАСТРА И КАРТОГРАФИИ
 Действителен с 17.05.2022 по 10.08.2023

инициалы, фамилия