

Филиал публично-правовой компании "Роскадастр" по Ярославской области
 полное наименование органа регистрации прав
Выписка из Единого государственного реестра недвижимости об объекте недвижимости

Сведения о характеристиках объекта недвижимости


На основании запроса от 02.06.2023, поступившего на рассмотрение 02.06.2023, сообщаем, что согласно записям Единого государственного реестра недвижимости:

Раздел 1 Лист 1

Здание			
Вид объекта недвижимости			
Лист № 1 раздела 1	Всего листов раздела 1: 2	Всего разделов: 3	Всего листов выписки: 4
02.06.2023г. № КУВИ-001/2023-127911329			
Кадастровый номер:	76:07:010501:89		
Номер кадастрового квартала:	76:07:010501		
Дата присвоения кадастрового номера:	01.07.2012		

Ранее присвоенный государственный учетный номер:	Иной номер 78:2216001:007995910; Инвентарный номер 30882; Инвентарный номер 78:221:001:007995910
Местоположение:	Ярославская область, р-н Мышкинский, г Мышкин, ул Мологская, д 226
Площадь:	53,2
Назначение:	Нежилое
Наименование:	Административное здание
Количество этажей, в том числе подземных этажей:	1, в том числе подземных 0
Материал наружных стен:	Сборно-щитовые
Год ввода в эксплуатацию по завершении строительства:	данные отсутствуют
Год завершения строительства:	1982
Кадастровая стоимость, руб.:	1075861,26
Кадастровые номера иных объектов недвижимости, в пределах которых расположен объект недвижимости:	76:07:010702:15
Кадастровые номера помещений, машино-мест, расположенных в здании или сооружении:	данные отсутствуют
Кадастровые номера объектов недвижимости, из которых образован объект недвижимости:	данные отсутствуют
Кадастровые номера образованных объектов недвижимости:	данные отсутствуют
Сведения о включении объекта недвижимости в состав предприятия как имущественного комплекса:	данные отсутствуют
Сведения о включении объекта недвижимости в состав предприятия как имущественного комплекса:	данные отсутствуют
Сведения о включении объекта недвижимости в состав единого недвижимого комплекса:	данные отсутствуют
Виды разрешенного использования:	данные отсутствуют

Полное наименование должности


 ДОКУМЕНТ ПОДПИСАН
 ЭЛЕКТРОННОЙ ПОДПИСЬЮ
 Сертификат: 3094b7974b3c4a6e76743d7c9d4bfa78
 Владелец: ФЕДЕРАЛЬНАЯ СЛУЖБА ГОСУДАРСТВЕННОЙ
 РЕГИСТРАЦИИ, КАДАСТРА И КАРТОГРАФИИ
 Декларация: с 17 05 2022 по 10 08 2023

инициалы, фамилия

Знание			
вид объекта недвижимости			
Лист № 2 раздела 1	Всего листов раздела 1: 2	Всего разделов: 3	Всего листов выписки: 4
02.06.2023г. № КУ/ВИ-001/2023-127911529			
Кадастровый номер:	76:07:010501:89		
Сведения о включении объекта недвижимости в реестр объектов културного наследия:	данные отсутствуют		
Сведения о кадастровом инженере:	данные отсутствуют		
Статус записи об объекте недвижимости:	Сведения об объекте недвижимости имеют статус "актуальные, ранее учтенные"		
Особые отметки:	Сведения, необходимые для заполнения разделов: 6 - Сведения о частях объекта недвижимости; 7 - Перечень помещений, машино-мест, расположенных в здании, сооружении; 8 - План расположения помещений, машино-места на этаже (плане этажа), отсутствуют.		
Получатель выписки:	Комитет по управлению имуществом и градостроительству администрации Мышкинского муниципального района		

Знание

Лист № 2 раздела 1

Всего листов раздела 1: 2

Всего разделов: 3

Всего листов выписки: 4

02.06.2023г. № КУ/ВИ-001/2023-127911529

Кадастровый номер:

76:07:010501:89

Сведения о включении объекта недвижимости в реестр объектов

данные отсутствуют

културного наследия:

данные отсутствуют

Сведения о кадастровом инженере:

Сведения об объекте недвижимости имеют статус "актуальные, ранее учтенные"

Статус записи об объекте недвижимости:

Сведения, необходимые для заполнения разделов: 6 - Сведения о частях объекта недвижимости; 7 -

Особые отметки:

Перечень помещений, машино-мест, расположенных в здании, сооружении; 8 - План расположения

помещения, машино-места на этаже (плане этажа), отсутствуют.

Получатель выписки:

Комитет по управлению имуществом и градостроительству администрации Мышкинского муниципального района

ПОЛНОЕ НАИМЕНОВАНИЕ ДОЛЖНОСТИ

ДОКУМЕНТ ПОДПИСАН

ЭЛЕКТРОННОЙ ПОДПИСЬЮ

Сертификат: 3094B7974B3A8E1670A217CFAD6FA78

Выдана: ФЕДЕРАЛЬНАЯ СЛУЖБА ГОСУДАРСТВЕННОЙ
РЕГИСТРАЦИИ, КАДАСТРА И КАРТОГРАФИИ



Действителен с 17.03.2022 по 10.08.2023

инициалы, фамилия

Выписка из Единого государственного реестра недвижимости об объекте недвижимости
Сведения о зарегистрированных правах

Здание			
вид объекта недвижимости			
Лист № 1 раздела 2	Всего листов раздела 2: 1	Всего разделов: 3	Всего листов выписки: 4
02.06.2023г. № КУВИ-001/2023-127911529			
Кадастровый номер:	76:07:010501:89		

1	Правообладатель (правообладатели):	1.1	Мылкинский муниципальный район Ярославской области
	Сведения о возможности предоставления третьим лицам персональных данных физического лица:	1.1.1	данные отсутствуют
2	Вид, номер, дата и время государственной регистрации права:	2.1	Собственность 76-01/07-2/2004-44 28.04.2004 00:00:00
3	Сведения об осуществлении государственной регистрации сделки, права без необходимого в силу закона согласия третьего лица, органа:	3.1	данные отсутствуют
4	Ограничение прав и обременение объекта недвижимости:	не зарегистрировано	
5	Договоры участия в долевом строительстве:	не зарегистрировано	
6	Заявленные в судебном порядке права требования:	данные отсутствуют	
7	Сведения о возможности предоставления третьим лицам персональных данных физического лица	данные отсутствуют	
8	Сведения о возражении в отношении зарегистрированного права:	данные отсутствуют	
9	Сведения о наличии решения об изъятии объекта недвижимости для государственных и муниципальных нужд:	данные отсутствуют	
10	Сведения о невозможности государственной регистрации без личного участия правообладателя или его законного представителя:	данные отсутствуют	
11	Правопритязания и сведения о наличии поступивших, но не рассмотренных заявлений о проведении государственной регистрации права (перевода, прекращения права), ограничения права или обременения объекта недвижимости, сделки в отношении объекта недвижимости:	отсутствуют	

	ДОКУМЕНТ ПОДПИСАН	
	ЭЛЕКТРОННОЙ ПОДПИСЬЮ	
Сертификат: 3094b7974b3a8a61970d43c79ad6e7a78		
Владелец: Федеральная служба государственной		
РЕГИСТРАЦИИ, КАДАСТРА И КАРТОГРАФИИ		
Действителен: с 17.05.2022 по 10.08.2023		
		инициалы, фамилия

Полное наименование должности

Выписка из Единого государственного реестра недвижимости об объекте недвижимости
Описание местоположения объекта недвижимости

Знание

вид объекта недвижимости

Лист № 1 раздела 5

Всего листов раздела 5: 1

Всего разделов: 3

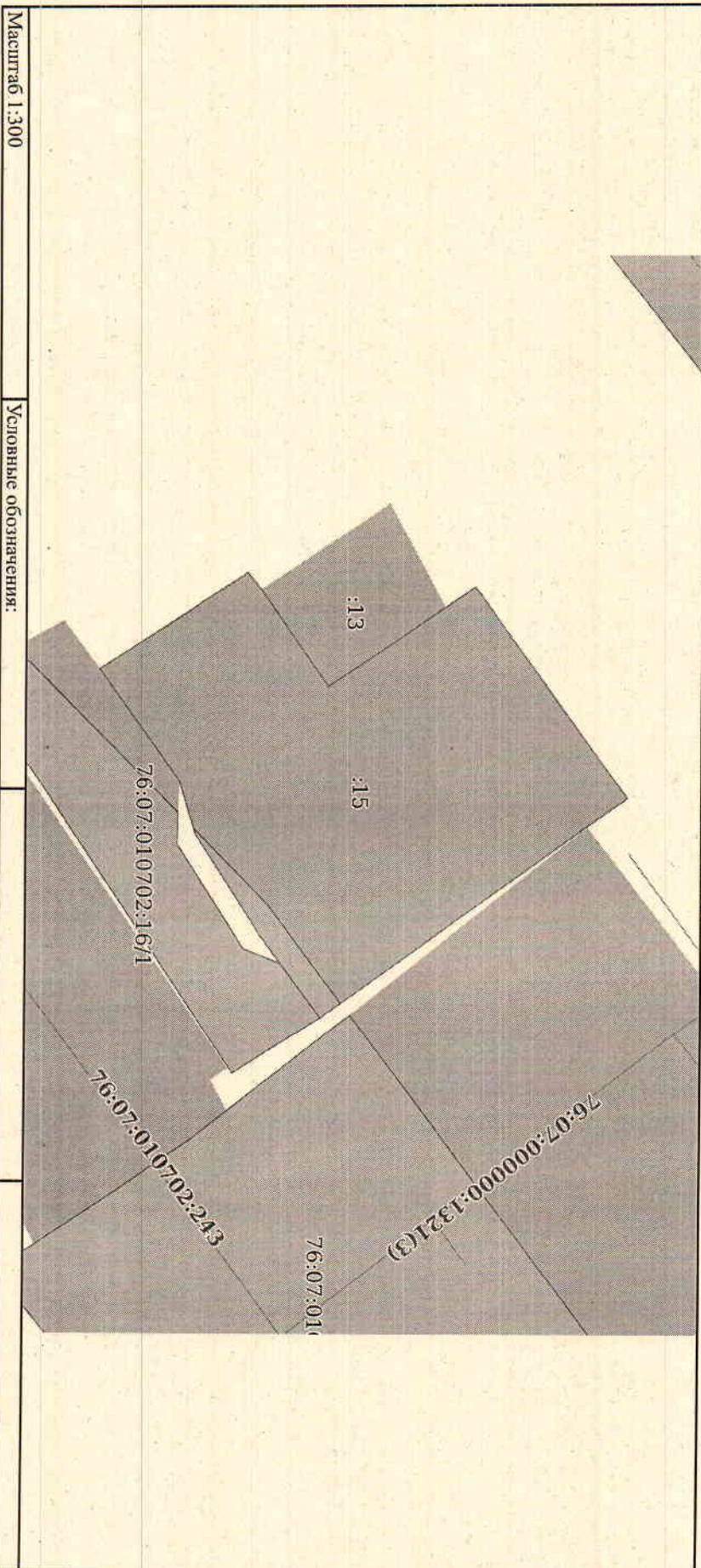
Всего листов выписки: 4

02.06.2023г. № КУВИ-001/2023-127911529

Кадастровый номер:

76:07:010501:89

Схема расположения объекта недвижимости (части объекта недвижимости) на земельном участке(ах)



полное наименование должности

ДОКУМЕНТ ПОДПИСАН

ЭЛЕКТРОННОЙ ПОДПИСЬЮ

Сертификат: 3094B7974D83CA8E107A347C8A0D6FA78

Владелец федеральной службы государственной

регистрации, кадастра и картографии

Декретом от с 17.05.2022 по 10.08.2023

инициалы, фамилия