

На основании запроса от 09.10.2023, поступившего на рассмотрение 09.10.2023, сообщаем, что согласно записям Единого государственного реестра недвижимости

Сведения о характеристиках объекта недвижимости

Земельный участок Вид объекта недвижимости Раздел 1 Лист 1

Лист № 1 раздела 1 Всего листов раздела 1: 3

09.10.2023г. № КУВИ-001/2023-229348652 Всего разделов: 8 Всего листов выписки: 13

Кадастровый номер: 76:07:070101:53

Номер кадастрового квартала: 76:07:070102

Дата присвоения кадастрового номера: 02.12.2003

Ранее присвоенный государственный учетный номер: Данные отсутствуют

Местоположение: Ярославская область, муниципальный район Мышкинский, сельское поселение Охотинское, село Охотино, Улица Труда, земельный участок 20

Площадь: 1605 +/- 28

Кадастровая стоимость, руб.: 395793

Кадастровые номера расположенных в пределах земельного участка объектов недвижимости: 76:07:010101:643

Кадастровые номера объектов недвижимости, из которых образован объект недвижимости: Данные отсутствуют

Кадастровые номера образованных объектов недвижимости: Данные отсутствуют

Категория земель: Земли населенных пунктов

Виды разрешенного использования: Для обслуживания здания котельной в разрушенном состоянии

Сведения о кадастровом инженере: Данные отсутствуют

Сведения о лесах, водных объектах и об иных природных объектах, расположенных в пределах земельного участка: Данные отсутствуют

Сведения о том, что земельный участок полностью расположен в границах зоны с особыми условиями использования территории, территории объекта культурного наследия, публичного сервитута: Данные отсутствуют

Сведения о том, что земельный участок расположен в границах особой экономической зоны, территории опережающего социально-экономического развития, зоны территориального развития в Российской Федерации, ипорной зоны: Данные отсутствуют



ДОКУМЕНТ ПОДПИСАН ЭЛЕКТРОННОЙ ПОДПИСЬЮ

полное наименование должности

Сертификат: 008B05687401CB38D2B3576ACD8C8425108
Владелец: ФЕДЕРАЛЬНАЯ СЛУЖБА ГОСУДАРСТВЕННОЙ РЕГИСТРАЦИИ, КАДАСТРА И КАРТОГРАФИИ
Действителен с 27.06.2023 по 19.09.2024

инициалы, фамилия

Лист № 2 раздела 1

Всего листов раздела 1: 3

Всего разделов: 8

Всего листов выписки: 13

Кадастровый номер:

76:07:070101:53

Сведения о том, что земельный участок расположен в границах особо охраняемой природной территории, охотничьих угодий, лесничеств:

данные отсутствуют

Сведения о результатах проведения государственного земельного надзора:

данные отсутствуют

Сведения о расположении земельного участка в границах территории, в отношении которой утвержден проект межевания территории:

данные отсутствуют

Условный номер земельного участка:

данные отсутствуют

Сведения о принятии акта и (или) заключения договора, предусматривающих предоставление в соответствии с земельным законодательством исполнительным органом государственного органа власти или органом местного самоуправления, находящегося в государственной или муниципальной собственности земельного участка для строительства наземного дома социального использования или наземного дома коммерческого использования:

данные отсутствуют

Сведения о том, что земельный участок или земельные участки образованы на основании решения об изъятии земельного участка и (или) расположенного на нем объекта недвижимости для государственных или муниципальных нужд:

данные отсутствуют

Сведения о том, что земельный участок образован из земель или земельного участка, государственная собственность на которые не разграничена:

данные отсутствуют

Сведения о наличии земельного спора о местоположении границ земельных участков:

Сведения о наличии земельного спора о местоположении границ земельных участков:

Сведения об объекте недвижимости имеют статус "актуальные, ранее учтенные"

Сведения об ограничениях права на объект недвижимости, обременениях данного объекта, не зарегистрированных в реестре прав, ограничений прав и обременений недвижимого имущества: не ограничена (обременения): ограничения прав на земельный участок, предусмотренные статьей 56 Земельного кодекса Российской Федерации, срок действия: с 24.08.2021. Вид ограничения (обременения): прочие ограничения прав и обременения объекта недвижимости; срок действия не установлен.



ДОКУМЕНТ ПОДПИСАН
ЭЛЕКТРОННОЙ ПОДПИСЬЮ

Сертификат: 00B806687401CB38D2B3576ACD8C425108

Выдана: ФЕДЕРАЛЬНАЯ СЛУЖБА ГОСУДАРСТВЕННОЙ
РЕГИСТРАЦИИ, КАДАСТРА И КАРТОГРАФИИ

Дата: листочек: с 2/06/2023 по 19/09/2024

Инициалы, фамилия

ПОЛНОЕ НАИМЕНОВАНИЕ ДОЛЖНОСТИ

Вид объекта недвижимости

Лист № 3 раздела 1

Всего листов раздела 1: 3

Всего разделов: 8

Всего листов выписки: 13

Кадастровый номер:

76:07:070101:53

Получатель выписки:

Комитет по управлению имуществом и градостроительству администрации Мышкинского муниципального района

Полное наименование должности

ДОКУМЕНТ ПОДПИСАН

ЭЛЕКТРОННОЙ ПОДПИСЬЮ

Сертификат: 00ВВ805687401СВ3802В3576АСДС8425108

Владелец: ФЕДЕРАЛЬНАЯ СЛУЖБА ГОСУДАРСТВЕННОЙ

РЕГИСТРАЦИИ, КАДАСТРА И КАРТОГРАФИИ

Действителен: с 27.06.2023 по 19.09.2024

Инициалы, фамилия

Лист № 1 раздела 2
 09.10.2023г. № КУВИ-001/2023-229348652
 Кадастровый номер: 76:07:070101.53
 Всего листов раздела 2: 2
 Вид объекта недвижимости
 Земельный участок
 Всего разделов: 8
 Всего листов выписки: 13

1	Правообладатель (правообладатели):	1.1	Мышкинский муниципальный район Ярославской области
2	Сведения о возможности предоставления третьим лицам персональных данных физического лица: Вид, номер, дата и время государственной регистрации права:	1.1.1	данные отсутствуют
3	Сведения об осуществлении государственной регистрации сделки, права без необходимого в силу закона согласия третьего лица, органа:	2.1	Собственность 76-76/007-76/004/001/2015-386/1 11.03.2015 12:16:45
4	Ограничение прав и обременение объекта недвижимости:	3.1	данные отсутствуют
5	Договоры участия в долевом строительстве:		не зарегистрировано ✓
6	Заявления в судебном порядке права требования:		не зарегистрировано
7	Сведения о возможности предоставления третьим лицам персональных данных физического лица		данные отсутствуют
8	Сведения о возращении в отношении зарегистрированного права:		данные отсутствуют
9	Сведения о наличии решения об изъятии объекта недвижимости для государственных и муниципальных нужд:		данные отсутствуют
10	Сведения о невозможности государственной регистрации без личного участия правообладателя или его законного представителя:		данные отсутствуют
11	Правовые акты и сведения о наличии поступивших, но не рассмотренных заявлений о проведении государственной регистрации права (перехода, прекращения права), ограничения права или обременения объекта недвижимости, сделки в отношении объекта недвижимости:		отсутствуют

ПОЛНОЕ НАИМЕНОВАНИЕ ДОЛЖНОСТИ

ДОКУМЕНТ ПОДПИСАН
 ЭЛЕКТРОННОЙ ПОДПИСЬЮ
 Сертификат: 00B056B7401C838D2B3576ACD8425108
 Владелец: ФЕДЕРАЛЬНАЯ СЛУЖБА ГОСУДАРСТВЕННОЙ РЕГИСТРАЦИИ, КАДАСТРА И КАРТОГРАФИИ
 Действителен: с 27.06.2023 по 19.09.2024

Инициалы, фамилия

Вид объекта недвижимости

Лист № 2 раздела 2

Всего листов раздела 2: 2

09.10.2023г. № КВВН-001/2023-229348652

Всего разделов: 8

Кадастровый номер:

76:07:070101:53

Всего листов выписки: 13

11	Сведения о невозможности государственной регистрации перехода, прекращения, ограничения права на земельный участок из земель сельскохозяйственного назначения:	данные отсутствуют
----	----------------------------------------------------------------------------------------------------------------------------------------------------------------	--------------------

Полное наименование должности

ДОКУМЕНТ ПОДПИСАН

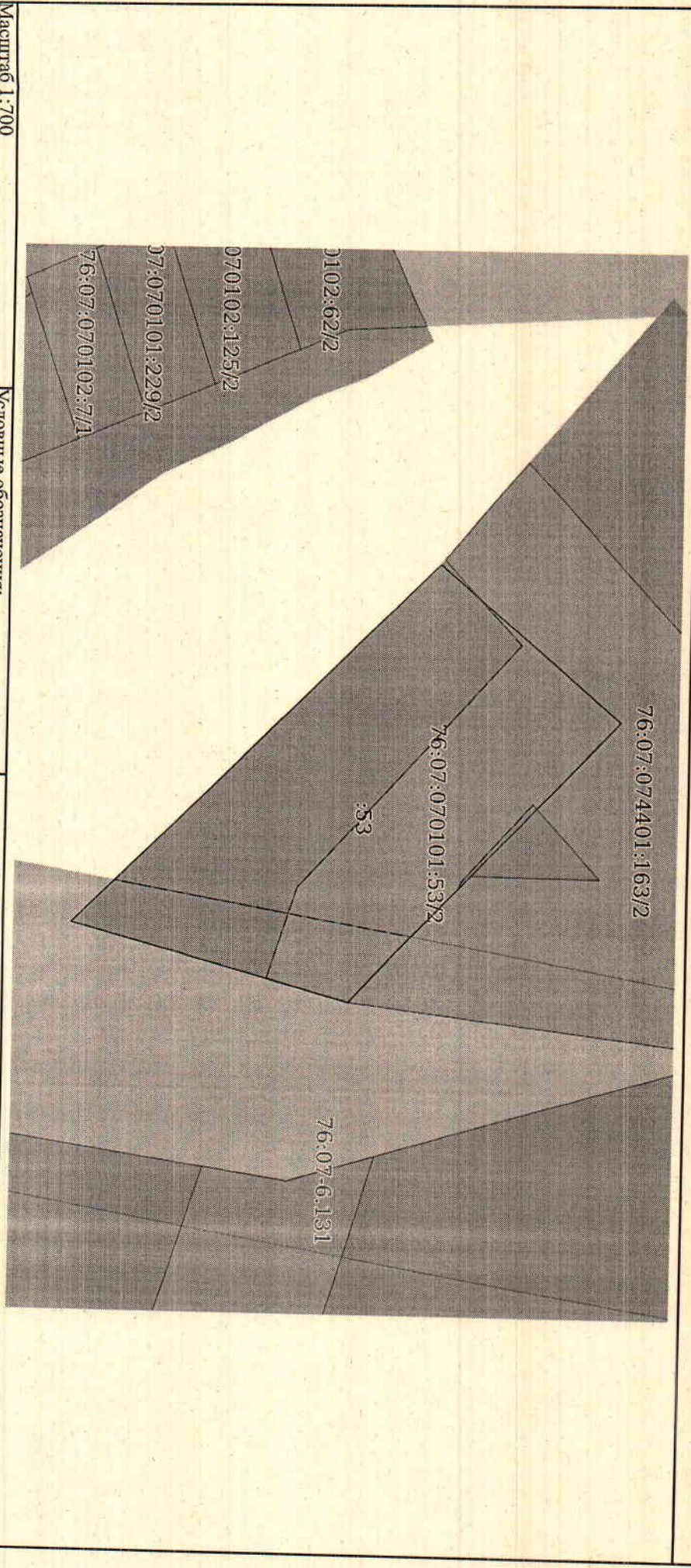
ЭЛЕКТРОННОЙ ПОДПИСЬЮ

Сертификат: 008805697401СВ382В376АСДС8423108
 Владелец: ФЕДЕРАЛЬНАЯ СЛУЖБА ГОСУДАРСТВЕННОЙ
 РЕГИСТРАЦИИ, КАДАСТРА И КАРТОГРАФИИ
 Действителен с 27.06.2023 по 19.09.2024

инициалы, фамилия


Выписка из Единого государственного реестра недвижимости об объекте недвижимости
Описание местоположения земельного участка

Земельный участок		
Вид объекта недвижимости		
Лист № 1 раздела 3	Всего листов раздела 3: 1	Всего разделов: 8
09.10.2023г. № КУВИ-001/2023-229348652	Всего листов выписки: 13	
Кадастровый номер:	76:07:070101.53	
План (чертеж, схема) земельного участка		



Масштаб 1:700

Условные обозначения:


ДОКУМЕНТ ПОДПИСАН
 ЭЛЕКТРОННОЙ ПОДПИСЬЮ
 Сертификат: 00B8056B7401C838D2B3576AC8425108
 Владелец: ФЕДЕРАЛЬНАЯ СЛУЖБА ГОСУДАРСТВЕННОЙ
 РЕГИСТРАЦИИ, КАДАСТРА И КАРТОГРАФИИ
 Действителен с 27.06.2023 по 19.09.2024

ПОЛНОЕ НАИМЕНОВАНИЕ ДОЛЖНОСТИ

инициалы, фамилия

Описание местоположения земельного участка

Земельный участок

Вид объекта недвижимости

Лист № 1 раздела 3.1

Всего листов раздела 3.1: 1

Всего разделов: 8

Всего листов выписки: 13

09.10.2023г. № КУВИ-001/2023-229348652
 Кадастровый номер:

76:07:070101.53

№ п/п	Номер точки		Дирекционный угол	Горизонтальное проложение, м	Описание закрепления на местности	Кадастровые номера смежных участков	Сведения об адресах правообладателей смежных земельных участков
	начальная	конечная					
1	2	3	4	5	6	7	8
1	1.1.1	1.1.2	40°8.1'	28.93	данные отсутствуют	76:07:074401:163	адрес отсутствует
2	1.1.2	1.1.3	133°40.3'	46.99	данные отсутствуют	76:07:074401:163	адрес отсутствует
3	1.1.3	1.1.4	194°50.4'	34.59	данные отсутствуют	данные отсутствуют	адрес отсутствует
4	1.1.4	1.1.1	314°59.6'	61.91	данные отсутствуют	данные отсутствуют	данные отсутствуют

Описание местоположения границ земельного участка

ПОЛНОЕ НАИМЕНОВАНИЕ ДОЛЖНОСТИ

ДОКУМЕНТ ПОДПИСАН

ЭЛЕКТРОННОЙ ПОДПИСЬЮ

Сертификат: 00B9V656B7401CВ38D2B376ACD08425108
 Владелец: ФЕДЕРАЛЬНАЯ СЛУЖБА ГОСУДАРСТВЕННОЙ
 РЕГИСТРАЦИИ, КАДАСТРА И КАРТОГРАФИИ
 Действителен с 27.06.2023 по 19.09.2024

Инициалы, фамилия

Описание местоположения земельного участка

Земельный участок

вид объекта недвижимости

Лист № 1 раздела 3.2

Всего листов раздела 3.2: 1

Всего разделов: 8

Всего листов выписки: 13

09.10.2023г. № КУВИ-001/2023-229348652

Каластровский номер: 76:07-070101:53

Сведения о характерных точках границы земельного участка

Номер точки	Координаты, м		Описание закрепления на местности	Средняя квадратичная погрешность определения координат характерных точек границ земельного участка, м
	X	Y		
1	394227.2	1247645.98	4	5
2	394183.43	1247689.76	-	0.3
3	394216.87	1247698.62	-	0.3
4	394249.32	1247664.63	-	0.3
1	394227.2	1247645.98	-	0.3

Система координат МСК-76

ДОКУМЕНТ ПОДПИСАН

ЭЛЕКТРОННОЙ ПОДПИСЬЮ



Сертификат: 00BV05687401СВ38Д23576АСРС8425108
 Владелец: ФЕДЕРАЛЬНАЯ СЛУЖБА ГОСУДАРСТВЕННОЙ
 РЕГИСТРАЦИИ, КАДАСТРА И КАРТОГРАФИИ
 Действителен с 27.06.2023 по 19.09.2024

Полное наименование должности

Инициалы, фамилия

Сведения о частях земельного участка

Земельный участок

Вид объекта недвижимости

Лист № 1 раздела 4

Всего листов раздела 4: 2

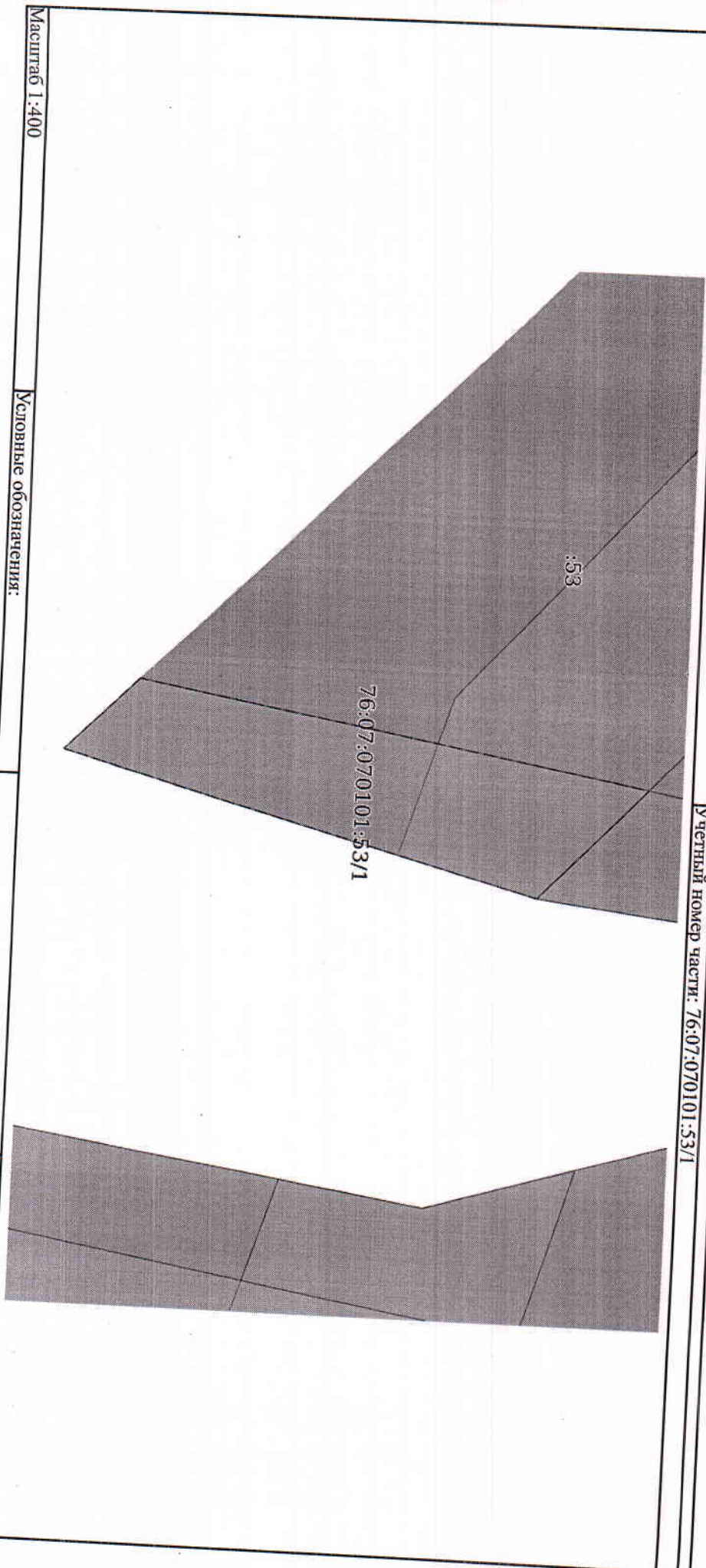
09.10.2023г. № КУВИ-001/2023-229348652

Кадастровый номер:

76:07:070101:53

План (чертеж, схема) части земельного участка

Учетный номер части: 76:07-070101:53/1



Масштаб 1:400

Основные обозначения:

Полное наименование должности

ДОКУМЕНТ ПОДПИСАН

ЭЛЕКТРОННОЙ ПОДПИСЬЮ

Сертификат: 00B8056B7401CB38D2B3576AC8C8425108

Выдана: ФЕДЕРАЛЬНАЯ СЛУЖБА ГОСУДАРСТВЕННОЙ РЕГИСТРАЦИИ, КАДАСТРА И КАРТОГРАФИИ

Действителен: с 27.06.2023 по 19.09.2024

Инициалы, фамилия

Земельный участок
вид объекта недвижимости

Лист № 2 раздела 4

Всего листов раздела 4: 2

Всего разделов: 8

Всего листов выписки: 13

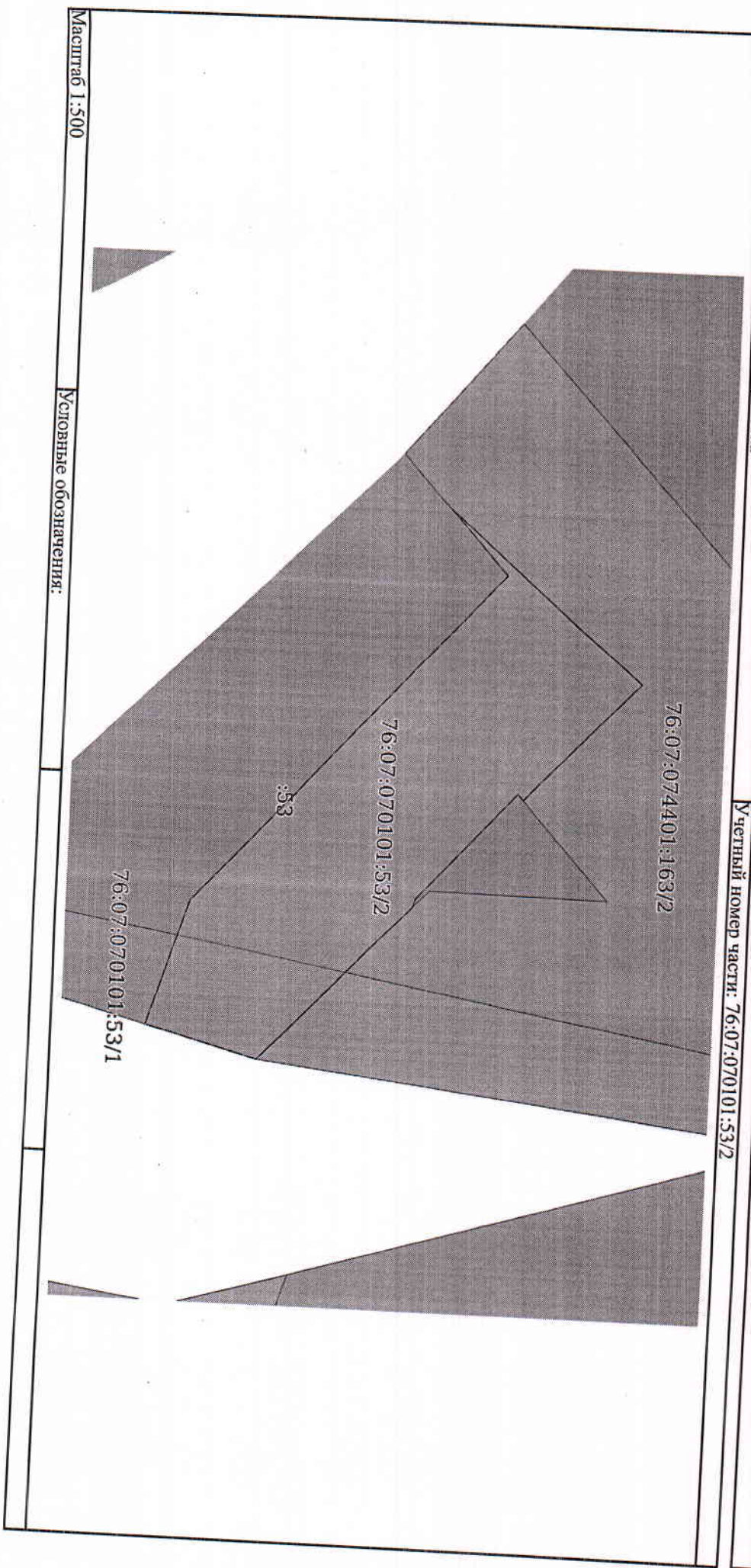
09.10.2023г. № КУВИ-001/2023-229348652

Кадастровый номер:

76:07:070101:53

План (чертеж, схема) части земельного участка

Учетный номер части: 76:07:070101:53/2



ДОКУМЕНТ ПОДПИСАН

ЭЛЕКТРОННОЙ ПОДПИСЬЮ



Сертификат: 00B805687401C838D2B3576ACD8C8425108
Владелец: ФЕДЕРАЛЬНАЯ СЛУЖБА ГОСУДАРСТВЕННОЙ
РЕГИСТРАЦИИ, КАДАСТРА И КАРТОГРАФИИ
Действителен с 27.06.2013 по 19.09.2024


ПОЛНОЕ НАИМЕНОВАНИЕ ДОЛЖНОСТИ

Инициалы, фамилия

Выписка из Единого государственного реестра недвижимости об объекте недвижимости
Сведения о частях земельного участка

Земельный участок			
Вид объекта недвижимости			
Лист № 1 раздела 4.1	Всего листов раздела 4.1: 1	Всего разделов: 8	Всего листов выписки: 13
09.10.2023г. № КУВН-001/2023-229348652			
Кадастровый номер:		76:07:070101:53	

Учетный номер части	Площадь, м2	Содержание ограничения в использовании или ограничения права на объект недвижимости или обременения объекта недвижимости
1	2	3
76:07:070101:53/1	272	вид ограничения (обременения): ограничения прав на земельный участок, предусмотренные статьей 56 Земельного кодекса Российской Федерации; Срок действия: не установлен. Содержание ограничения (обременения): Ограничение использования объектов недвижимости в границах зоны предусмотрено Постановлением Правительства РФ от 24 февраля 2009 г. № 160 «О порядке установления охранных зон объектов электросетевого хозяйства и особых условий использования земельных участков, расположенных в границах таких зон» п.10, 11; Реестровый номер границы: 76.07.2.26

	<p>ДОКУМЕНТ ПОДПИСАН ЭЛЕКТРОННОЙ ПОДПИСЬЮ</p>
Сертификат: 00BB8066B7401CB3802B3576ACD58425108	Инициалы, фамилия
Выдано: ФЕДЕРАЛЬНАЯ СЛУЖБА ГОСУДАРСТВЕННОЙ РЕГИСТРАЦИИ, КАДАСТРА И КАРТОГРАФИИ	
Действителен с 27.06.2023 по 19.09.2024	

ПОЛНОЕ НАИМЕНОВАНИЕ ДОЛЖНОСТИ