


Сведения о характеристиках объекта недвижимости

В Единый государственный реестр недвижимости внесены следующие сведения:

Раздел 1 Лист 1

Земельный участок	
Вид объекта недвижимости	
Лист № 1 раздела 1	Всего листов раздела 1: 2
	Всего разделов: 5
	Всего листов выписки: 7
08.08.2023г.	
Кадастровый номер:	76:07:021201:103
Номер кадастрового квартала:	76:07:021201
Дата присвоения кадастрового номера:	12.09.2003
Ранее присвоенный государственный учетный номер:	Кадастровый номер 76:07:021201:0103
Адрес:	Российская Федерация, Ярославская область, муниципальный район Мышкинский, сельское поселение Приволжское, деревня Кокошилово, Улица Придорожная, земельный участок 2
Площадь:	1222 +/- 12
Кадастровая стоимость, руб.:	602983,68
Кадастровые номера расположенных в пределах земельного участка объектов недвижимости:	76:07:021201:108
Участка объектов недвижимости:	данные отсутствуют
Кадастровые номера объектов недвижимости, из которых образован объект недвижимости:	данные отсутствуют
Кадастровые номера образованных объектов недвижимости:	данные отсутствуют
Категория земель:	Земли населенных пунктов
Виды разрешенного использования:	общественное использование объектов капитального строительства
Сведения о кадастровом инженере:	уточнением местоположения границ земельного участка с кадастровым №76:07:021201:103, расположенного по адресу: Ярославская область, Мышкинский р-н, Архангельский с/с, д. Кокошилово, 6, 2023-05-02
Сведения о лесах, водных объектах и об иных природных объектах, расположенных в пределах земельного участка:	данные отсутствуют
Сведения о том, что земельный участок полностью расположен в границах зоны с особыми условиями использования территории, территории объекта культурного наследия, публичного сервитута:	данные отсутствуют

	ДОКУМЕНТ ПОДПИСАН
ЭЛЕКТРОННОЙ ПОДПИСЬЮ	инициалы, фамилия
Сертификат: 3094b7974b3ca8e1f07a347c8adb6a78 Выдана: Федеральная служба государственной регистрации, кадастра и картографии Действителен с 17.05.2022 по 10.08.2023	

Полное наименование должности

Земельный участок
вид объекта недвижимости

Лист № 2 раздела 1

Всего листов раздела 1: 2

Всего разделов: 5

Всего листов выписки: 7

08.08.2023г.

Кадастровый номер:

76:07:021201:103

Сведения о том, что земельный участок расположен в границах особой экономической зоны, территории опережающего социально-экономического развития, зоны территориального развития в Российской Федерации, иной зоны:	данные отсутствуют
Сведения о том, что земельный участок расположен в границах особо охраняемой природной территории, охотничьих угодий, лесничеств:	данные отсутствуют
Сведения о результатах проведения государственного земельного надзора:	данные отсутствуют
Сведения о расположении земельного участка в границах территории, в отношении которой утвержден проект межевания территории:	данные отсутствуют
Условный номер земельного участка:	данные отсутствуют
Сведения о принятии акта и (или) заключения договора, предусматривающего предоставление в соответствии с земельным законодательством исполнительным органом государственной власти или органом местного самоуправления, находящегося в государственной или муниципальной собственности земельного участка для строительства наемного дома социального использования или наемного дома коммерческого использования:	данные отсутствуют
Сведения о том, что земельный участок или земельные участки образованы на основании решения об изъятии земельного участка и (или) расположенного на нем объекта недвижимости для государственных или муниципальных нужд:	данные отсутствуют
Сведения о том, что земельный участок образован из земель или земельного участка, государственная собственность на которые не разграничена:	данные отсутствуют
Сведения о наличии земельного спора о местоположении границ земельного участка:	данные отсутствуют
Статус записи об объекте недвижимости:	Сведения об объекте недвижимости имеют статус "актуальные, ранее учтенные"
Особые отметки:	Сведения, необходимые для заполнения раздела: 4 - Сведения о частях земельного участка, отсутствуют. КУИИГ администрации ММР, действующий(ая) на основании документа "" КУИИГ администрации ММР
Получатель выписки:	

ДОКУМЕНТ ПОДПИСАН

ЭЛЕКТРОННОЙ ПОДПИСЬЮ

инициалы, фамилия

ПОЛНОЕ НАИМЕНОВАНИЕ ДОЛЖНОСТИ

Сертификат: 3094В7974В3САВЕ1Г07А34ТГЕАДБ6А78
Владелец: ФЕДЕРАЛЬНАЯ СЛУЖБА ГОСУДАРСТВЕННОЙ РЕГИСТРАЦИИ, КАДАСТРА И КАРТОГРАФИИ
Действителен: с 17.05.2022 по 10.08.2023

Выписка из Единого государственного реестра недвижимости об объекте недвижимости
Сведения о зарегистрированных правах

Земельный участок
вид объекта недвижимости

Лист № 1 раздела 2

Всего листов раздела 2: 2

Всего разделов: 5

Всего листов выписки: 7

08.08.2023г.

76:07:021201:103

Кадастровый номер:

1	Правообладатель (правообладатели):	1.1	Мышкинский муниципальный район Ярославской области
	Сведения о возможности предоставления третьим лицам персональных данных физического лица:	1.1.1	данные отсутствуют
2	Вид, номер, дата и время государственной регистрации права:	2.1	Собственность 76:07:021201:103-76/060/2023-2 07.06.2023 12:38:16
3	Сведения об осуществлении государственной регистрации сделки, права без необходимого в силу закона согласия третьего лица, органа:	3.1	данные отсутствуют
4	Ограничение прав и обременение объекта недвижимости:		не зарегистрировано
5	Подготовка участия в долевом строительстве:		не зарегистрировано
6	Заявленные в судебном порядке права требования:		данные отсутствуют
7	Сведения о возможности предоставления третьим лицам персональных данных физического лица		данные отсутствуют
8	Сведения о возражении в отношении зарегистрированного права:		данные отсутствуют
9	Сведения о наличии решения об изъятии объекта недвижимости для государственных и муниципальных нужд:		данные отсутствуют
10	Сведения о невозможности государственной регистрации без личного участия правообладателя или его законного представителя:		данные отсутствуют
11	Правопритязания и сведения о наличии поступивших, но не рассмотренных заявлений о проведении государственной регистрации права (перехода, прекращения права), ограничения права или обременения объекта недвижимости, сделки в отношении объекта недвижимости:		отсутствуют

	ДОКУМЕНТ ПОДПИСАН ЭЛЕКТРОННОЙ ПОДПИСЬЮ	
Сертификат 3094В7974В3САВЕП07А347СР4ДБ6А78 Выдана: ФЕДЕРАЛЬНАЯ СЛУЖБА ГОСУДАРСТВЕННОЙ РЕГИСТРАЦИИ, КАДАСТРА И КАРТОГРАФИИ Действителен с 17.05.2022 по 10.08.2023		инициалы, фамилия
полное наименование должности		


Земельный участок
вид объекта недвижимости

Лист № 2 раздела 2 Всего листов раздела 2: 2 Всего разделов: 5 Всего листов выписки: 7

08.08.2023г. Кадастровый номер: 76:07:021201:103

11	Сведения о невозможности государственной регистрации перехода, прекращения, ограничения права на земельный участок из земель сельскохозяйственного назначения:	Данные отсутствуют
----	--	--------------------

ПОЛНОЕ НАИМЕНОВАНИЕ ДОЛЖНОСТИ	ДОКУМЕНТ ПОДПИСАН	ИНИЦИАЛЫ, ФАМИЛИЯ
-------------------------------	-------------------	-------------------


ЭЛЕКТРОННОЙ ПОДПИСЬЮ
Сертификат: 3094В7974В3САВЕ:Е07Д43/СЕАД6ЕА78
Владелец: ФЕДЕРАЛЬНАЯ СЛУЖБА ГОСУДАРСТВЕННОЙ
РЕГИСТРАЦИИ, КАДАСТРА И КАРТОГРАФИИ
Действителен с 17.05.2022 по 10.08.2023

Выписка из Единого государственного реестра недвижимости об объекте недвижимости
 Описание местоположения земельного участка

Земельный участок

Вид объекта недвижимости

Лист № 1 раздела 3

Всего листов раздела 3: 1

Всего разделов: 5


Всего листов выписки: 7

08.08.2023г.

Кадастровый номер:

76:07-021201:103

План (чертеж, схема) земельного участка



Масштаб 1:500

Условные обозначения:

ДОКУМЕНТ ПОДПИСАН

ЭЛЕКТРОННОЙ ПОДПИСЬЮ

инициалы, фамилия

Полное наименование должности

Сертификат: 80948797483CAВЕЛР07А347СЕАД6&A78

Владелец: ФЕДЕРАЛЬНАЯ СЛУЖБА ГОСУДАРСТВЕННОЙ РЕГИСТРАЦИИ, КАДАСТРА И КАРТОГРАФИИ

Действителен с 17.05.2022 по 10.08.2023

Выписка из Единого государственного реестра недвижимости об объекте недвижимости
 Описание местоположения земельного участка

Земельный участок
 Вид объекта недвижимости

Лист № 1 раздела 3.1 Всего листов раздела 3.1: 1 Всего разделов: 5 Всего листов выписки: 7

08.08.2023г.
 Кадастровый номер: 76:07:021201:103

№ п/п	Номер точки		Дирекционный угол	Горизонтальное проложение, м	Описание закрепления на местности	Кадастровые номера смежных участков	Сведения об адресах правообладателей смежных земельных участков
	начальная	конечная					
1	2	3	4	5	6	7	8
1	1.1.1	1.1.2	53°33.1'	14.98	данные отсутствуют	данные отсутствуют	данные отсутствуют
2	1.1.2	1.1.3	325°11.9'	6.43	данные отсутствуют	данные отсутствуют	данные отсутствуют
3	1.1.3	1.1.4	52°53.2'	15.46	данные отсутствуют	данные отсутствуют	данные отсутствуют
4	1.1.4	1.1.5	53°53.6'	3.16	данные отсутствуют	данные отсутствуют	данные отсутствуют
5	1.1.5	1.1.6	54°25.0'	13.35	данные отсутствуют	данные отсутствуют	данные отсутствуют
6	1.1.6	1.1.7	141°25.2'	28.08	данные отсутствуют	данные отсутствуют	данные отсутствуют
7	1.1.7	1.1.8	233°51.5'	16.67	данные отсутствуют	данные отсутствуют	данные отсутствуют
8	1.1.8	1.1.9	231°28.0'	20.66	данные отсутствуют	данные отсутствуют	данные отсутствуют
9	1.1.9	1.1.10	323°46.9'	3.52	данные отсутствуют	данные отсутствуют	данные отсутствуют
10	1.1.10	1.1.11	232°57.3'	11.14	данные отсутствуют	данные отсутствуют	данные отсутствуют
11	1.1.11	1.1.1	324°19.7'	18.93	данные отсутствуют	данные отсутствуют	данные отсутствуют

Описание местоположения границ земельного участка


ПОЛНОЕ НАИМЕНОВАНИЕ ДОЛЖНОСТИ		ДОКУМЕНТ ПОДПИСАН		ИНИЦИАЛЫ, ФАМИЛИЯ	
		ЭЛЕКТРОННОЙ ПОДПИСЬЮ			

Сертификат: 3094В7974В3САВЕ1F07A347CFADBF478
 Владелец: ФЕДЕРАЛЬНАЯ СЛУЖБА ГОСУДАРСТВЕННОЙ РЕГИСТРАЦИИ, КАДАСТРА И КАРТОГРАФИИ
 Действителен с 17.05.2022 по 10.08.2023

Выписка из Единого государственного реестра недвижимости об объекте недвижимости
 Описание местоположения земельного участка

Земельный участок	
Вид объекта недвижимости	Земельный участок
Лист № 1 раздела 3.2	Всего листов раздела 3.2: 1
Всего листов раздела 3.2: 1	Всего разделов: 5
08.08.2023г.	Всего листов выписки: 7
Кадастровый номер:	76:07:021201:103

Сведения о характерных точках границы земельного участка				
Система координат МСК-76, зона 1				
Номер точки	Координаты, м		Описание закрепления на местности	Средняя квадратичная погрешность определения координат характерных точек границ земельного участка, м
	X	Y		
1	2	3	4	5
1	392942.51	1225491.59	-	0.1
2	392951.41	1225503.64	-	0.1
3	392956.69	1225499.97	-	0.1
4	392966.02	1225512.3	-	0.1
5	392967.88	1225514.85	-	0.1
6	392975.65	1225525.71	-	0.1
7	392953.7	1225543.22	-	0.1
8	392943.87	1225529.76	-	0.1
9	392931	1225513.6	-	0.1
10	392933.84	1225511.52	-	0.1
11	392927.13	1225502.63	-	0.1
1	392942.51	1225491.59	-	0.1

 ДОКУМЕНТ ПОДПИСАН ЭЛЕКТРОННОЙ ПОДПИСЬЮ	
Сертификат: 3094B7974B3CA8E1E07A34C67ADBFA78 Владелец: ФЕДЕРАЛЬНАЯ СЛУЖБА ГОСУДАРСТВЕННОЙ РЕГИСТРАЦИИ, КАДАСТРА И КАРТОГРАФИИ Действителен с 17.05.2022 по 10.08.2023	инициалы, фамилия
ПОЛНОЕ НАИМЕНОВАНИЕ ДОЛЖНОСТИ	