

Управление Федеральной службы государственной регистрации, кадастра и картографии по Ярославской области
полное наименование органа регистрации прав

Выписка из Единого государственного реестра недвижимости об объекте недвижимости

Сведения о характеристиках объекта недвижимости

В Единый государственный реестр недвижимости внесены следующие сведения:

Раздел 1 Лист 1

		Здание	
		вид объекта недвижимости	
Лист № 1 раздела 1	Всего листов раздела 1: 2	Всего разделов: 3	Всего листов выписки: 4
18.10.2023г.			
Кадастровый номер:	76:07:101701:72		
Номер кадастрового квартала:	76:07:101701		
Дата присвоения кадастрового номера:	01.07.2012		
Ранее присвоенный государственный учетный номер:	Иной номер 78:221:001:100169610; Инвентарный номер 15078		
Адрес:	Ярославская область, Мышкинский район, село Флоровское, улица Цветочная, дом 4		
Площадь:	179,4		
Назначение:	Нежилое		
Наименование:	Данные отсутствуют		
Количество этажей, в том числе подземных этажей:	1, в том числе подземных 0		
Материал наружных стен:	Кирпичные		
Гол ввода в эксплуатацию по завершении строительства:	Данные отсутствуют		
Гол завершения строительства:	Данные отсутствуют		
Кадастровая стоимость, руб.:	1906383,41		
Кадастровые номера иных объектов недвижимости, в пределах которых расположен объект недвижимости:	76:07:101702:3		
Кадастровые номера помещений, машино-мест, расположенных в здании или сооружении:	Данные отсутствуют		
Кадастровые номера объектов недвижимости, из которых образован объект недвижимости:	Данные отсутствуют		
Кадастровые номера образованных объектов недвижимости:	Данные отсутствуют		
Сведения о включении объекта недвижимости в состав предприятия как имущественного комплекса:	Данные отсутствуют		
Сведения о включении объекта недвижимости в состав единого недвижимого комплекса:	Данные отсутствуют		
Виды разрешенного использования:	Данные отсутствуют		




полное наименование должности

ДОКУМЕНТ ПОДПИСАН
ЭЛЕКТРОННОЙ ПОДПИСЬЮ

инициалы, фамилия

Сертификат: 00B8056B7401C838D2B3576ACD8425108
Владелец: ФЕДЕРАЛЬНАЯ СЛУЖБА ГОСУДАРСТВЕННОЙ РЕГИСТРАЦИИ, КАДАСТРА И КАРТОГРАФИИ
Декларирован: с 27.06.2023 по 19.09.2024

Здание	
Вид объекта недвижимости	
Лист № 2 раздела 1	Всего листов раздела 1: 2
	Всего разделов: 3
18.10.2023г.	Всего листов выписки: 4
Кадастровый номер:	76:07:101701:72
Сведения о включении объекта недвижимости в реестр объектов культурного наследия:	данные отсутствуют
Сведения о кадастровом инженере:	данные отсутствуют
Статус записи об объекте недвижимости:	Сведения об объекте недвижимости имеют статус "актуальные, ранее учтенные"
Особые отметки:	Сведения, необходимые для заполнения разделов: 6 - Сведения о частях объекта недвижимости; 7 - Перечень помещений, машино-мест, расположенных в здании, сооружении; 8 - План расположения помещений, машино-места на этаже (плане этажа), отсутствуют.
Получатель выписки:	КУИИГ администрации ММР, действующий(ая) на основании документа "" КУИИГ администрации ММР

	ДОКУМЕНТ ПОДПИСАН
	ЭЛЕКТРОННОЙ ПОДПИСЬЮ
	ИНИЦИАЛЫ, ФАМИЛИЯ
Полное наименование должности	
Сертификат: 00ВВ056В7401СВ838Д2В3576АСДСЖ425108 Владелец: ФЕДЕРАЛЬНАЯ СЛУЖБА ГОСУДАРСТВЕННОЙ РЕГИСТРАЦИИ, КАДАСТРА И КАРТОГРАФИИ Действителен: с 27.06.2023 по 19.09.2024	


Выписка из Единого государственного реестра недвижимости об объекте недвижимости
 Сведения о зарегистрированных правах

Здание
 Вид объекта недвижимости

Лист № 1 раздела 2 Всего листов раздела 2: 1 Всего разделов: 3 Всего листов выписки: 4

18.10.2023г. 76:07:101701:72

1	Правообладатель (правообладатели):	1.1	Мышкинский муниципальный район Ярославская область
	Сведения о возможности предоставления третьим лицам персональных данных физического лица:	1.1.1	данные отсутствуют
2	Вид, номер, дата и время государственной регистрации права:	2.1	Собственность 76:07:101701:72-76/061/2023-1 05.09.2023 16:57:34
3	Сведения об осуществлении государственной регистрации сделки, права без необходимого в силу закона согласия третьего лица, органа:	3.1	данные отсутствуют
4	Ограничение прав и обременение объекта недвижимости:		не зарегистрировано
5	Договоры участия в долевом строительстве:		не зарегистрировано
6	Заявленные в судебном порядке права требования:		данные отсутствуют
7	Сведения о возможности предоставления третьим лицам персональных данных физического лица		данные отсутствуют
8	Сведения о возражении в отношении зарегистрированного права:		данные отсутствуют
9	Сведения о наличии решения об изъятии объекта недвижимости для государственных и муниципальных нужд:		данные отсутствуют
10	Сведения о невозможности государственной регистрации без личного участия правообладателя или его законного представителя:		данные отсутствуют
11	Правопритязания и сведения о наличии поступивших, но не рассмотренных заявлений о проведении государственной регистрации права (перехода, прекращения права), ограничения права или обременения объекта недвижимости, сделки в отношении объекта недвижимости:		отсутствуют

ПОЛНОЕ НАИМЕНОВАНИЕ ДОЛЖНОСТИ	ДОКУМЕНТ ПОДПИСАН	ИНИЦИАЛЫ, ФАМИЛИЯ
	 ЭЛЕКТРОННОЙ ПОДПИСЬЮ	
	Сертификат: 00BV056B7401C838D2B3576AC8C8425108 Владелец: ФЕДЕРАЛЬНАЯ СЛУЖБА ГОСУДАРСТВЕННОЙ РЕГИСТРАЦИИ, КАДАСТРА И КАРТОГРАФИИ Действителен: с 27.06.2023 по 19.09.2024	

Выписка из Единого государственного реестра недвижимости об объекте недвижимости
Описание местоположения объекта недвижимости

Знание


вид объекта недвижимости

Лист № 1 раздела 5 Всего листов раздела 5: 1 Всего разделов: 3 Всего листов выписки: 4

18.10.2023г.

Кадастровый номер: 76:07:101701:72

Схема расположения объекта недвижимости (части объекта недвижимости) на земельном участке(ах)



Масштаб 1:600

Условные обозначения:

ПОЛНОЕ НАИМЕНОВАНИЕ ДОЛЖНОСТИ

ДОКУМЕНТ ПОДПИСАН

ЭЛЕКТРОННОЙ ПОДПИСЬЮ

ИНИЦИАЛЫ, ФАМИЛИЯ

Сертификат: 00B898687401C838D3B3576ACD8C8425108
Владелец: ФЕДЕРАЛЬНАЯ СЛУЖБА ГОСУДАРСТВЕННОЙ
РЕГИСТРАЦИИ, КАДАСТРА И КАРТОГРАФИИ
Действителен: с 27.06.2023 по 19.09.2024