

Управление Федеральной службы государственной регистрации, кадастра и картографии по Ярославской области
полное наименование органа регистрации прав
Выписка из Единого государственного реестра недвижимости об объекте недвижимости

Сведения о характеристиках объекта недвижимости

В Единый государственный реестр недвижимости внесены следующие сведения:

Раздел 1 Лист 1

Земельный участок			
вид объекта недвижимости			
Лист № 1 раздела 1	Всего листов раздела 1: 4	Всего разделов: 8	Всего листов выписки: 13
19.01.2024г.			
Кадастровый номер:	76:07:010801:37		
Номер кадастрового квартала:	76:07:010801		
Дата присвоения кадастрового номера:	28.10.2014		
Ранее присвоенный государственный учетный номер:	данные отсутствуют		
Адрес:	Ярославская область, муниципальный район Мышкинский, городское поселение Мышкин, город Мышкин, улица Карла Либкнехта, земельный участок 37		
Площадь:	358 +/- 7		
Кадастровая стоимость, руб.:	677597.34		
Кадастровые номера расположенных в пределах земельного участка объектов недвижимости:	76:07:010801:20		
Кадастровые номера объектов недвижимости, из которых образован объект недвижимости:	данные отсутствуют		
Кадастровые номера образованных объектов недвижимости:	данные отсутствуют		
Категория земель:	Земли населенных пунктов		
Виды разрешенного использования:	для обслуживания административного здания		
Сведения о кадастровом инженере:	данные отсутствуют		
Сведения о лесах, водных объектах и об иных природных объектах, расположенных в пределах земельного участка:	данные отсутствуют		

	
ДОКУМЕНТ ПОДПИСАН	ИНИЦИАЛЫ, ФАМИЛИЯ
ЭЛЕКТРОННОЙ ПОДПИСЬЮ	
ПОЛНОЕ НАИМЕНОВАНИЕ ДОЛЖНОСТИ	

Сертификат: 00BВ056B7401СВ38D2B3576АСДС8425108
Владелец: ФЕДЕРАЛЬНАЯ СЛУЖБА ГОСУДАРСТВЕННОЙ РЕГИСТРАЦИИ, КАДАСТРА И КАРТОГРАФИИ
Действителен: с 27.06.2023 по 19.09.2024

Земельный участок

Вид объекта недвижимости

Лист № 2 раздела 1

Всего листов раздела 1: 4

Всего разделов: 8

Всего листов выписки: 13

19.01.2024г.

Кадастровый номер:

76:07:010801:37

Сведения о том, что земельный участок полностью расположен в границах зоны с особыми условиями использования территории, территории объекта культурного наследия, публичного сервитута:

Земельный участок полностью расположен в границах зоны с реестровым номером 76:07-6.714 от 01.12.2020, ограничение использования земельного участка в пределах зоны. В границах защитных зон в целях обеспечения сохранности объектов культурного наследия и композиционно-видовых связей (панорам) запрещаются строительство объектов капитального строительства и их реконструкция, связанная с изменением их параметров (высоты, количества этажей, площади), за исключением строительства и реконструкции линейных объектов (пункт 1 статьи 34.1. Федерального закона от 25.06.2002 N 73-ФЗ "Об объектах культурного наследия (памятников истории и культуры) народов Российской Федерации", вид/наименование: Защитная зона объектов культурного наследия Собор Успенский с колокольней, 1805-1820 гг., тип: Зона охраны объекта культурного наследия, номер: 0, дата решения: 10.09.2020, номер решения: 101, наименование ОТВ/ОМСУ: Департамент охраны объектов культурного наследия Ярославской области Земельный участок полностью расположен в границах зоны с реестровым номером 76:07-6.721 от 28.12.2020, ограничение использования земельного участка в пределах зоны. В соответствии с п. 1 ст. 34.1 Федерального закона от 25.06.2002 N 73-ФЗ "Об объектах культурного наследия (памятников истории и культуры) народов Российской Федерации" в границах защитной зоны объекта культурного наследия в целях обеспечения сохранности объектов культурного наследия и композиционно-видовых связей (панорам) запрещаются строительство объектов капитального строительства и их реконструкция, связанная с изменением их параметров (высоты, количества этажей, площади), за исключением строительства и реконструкции линейных объектов, вид/наименование: защитная зона объекта культурного наследия Усадьба Чистова, 1843-1850 гг., тип: Зона охраны объекта культурного наследия, дата решения: 14.10.2020, номер решения: 120, наименование ОТВ/ОМСУ: Департамент охраны объектов культурного наследия Ярославской области Земельный участок полностью расположен в границах зоны с реестровым номером 76:07-6.925 от 17.03.2022, ограничение использования земельного участка в пределах зоны. В соответствии с п. 1 ст. 34.1 Федерального закона от 25.06.2002 № 73-ФЗ «Об объектах культурного наследия (памятниках истории и культуры) народов Российской Федерации» в границах защитных зон объектов культурного наследия в целях обеспечения сохранности объектов культурного наследия и композиционно-видовых связей (панорам) запрещаются строительство объектов капитального строительства и их реконструкция, связанная с изменением их параметров (высоты, количества этажей, площади), за исключением строительства и реконструкции линейных объектов, вид/наименование: Защитная зона объекта культурного наследия местного (муниципального) значения (памятника) «Дом, в котором жил заслуженный вратч РСФСР Д.Л. Соколов», тип: Зона охраны объекта культурного наследия, дата решения: 03.03.2022, номер решения: 27, наименование ОТВ/ОМСУ: Департамент охраны объектов культурного наследия Ярославской области

Сведения о том, что земельный участок полностью расположен в границах зоны с особыми условиями использования территории, территории объекта культурного наследия, публичного сервитута:

ПОЛНОЕ НАИМЕНОВАНИЕ ДОЛЖНОСТИ

ДОКУМЕНТ ПОДПИСАН

ЭЛЕКТРОННОЙ ПОДПИСЬЮ

инициалы, фамилия

Сертификат: 00B806567401C83802B35766C8D8425108

Владелец: ФЕДЕРАЛЬНАЯ СЛУЖБА ГОСУДАРСТВЕННОЙ РЕГИСТРАЦИИ, КАДАСТРА И КАРТОГРАФИИ
 Действителен: с 27.06.2023 по 19.09.2024

Земельный участок
Вид объекта недвижимости

Лист № 3 раздела 1

Всего листов раздела 1: 4

Всего разделов: 8

Всего листов выписки: 13

19.01.2024г.

Кадастровый номер:

76:07:010801:37

Сведения о том, что земельный участок расположен в границах особой экономической зоны, территории опережающего социально-экономического развития, зоны территориального развития в Российской Федерации, игорной зоны:	Данные отсутствуют
Сведения о том, что земельный участок расположен в границах особо охраняемой природной территории, охотничьих угодий, лесничеств:	Данные отсутствуют
Сведения о результатах проведения государственного земельного надзора:	Данные отсутствуют
Сведения о расположении земельного участка в границах территории, в отношении которой утвержден проект межевания территории:	Данные отсутствуют
Условный номер земельного участка:	Данные отсутствуют
Сведения о принятии акта и (или) заключении договора, предусматривающих предоставление в соответствии с земельным законодательством исполнительным органом государственного органа власти или органом местного самоуправления, находящегося в государственной или муниципальной собственности земельного участка для строительства наемного дома социального использования или наемного дома коммерческого использования:	Данные отсутствуют
Сведения о том, что земельный участок или земельные участки образованы на основании решения об изъятии земельного участка и (или) расположенного на нем объекта недвижимости для государственных или муниципальных нужд:	Данные отсутствуют
Сведения о том, что земельный участок образован из земель или земельного участка, государственная собственность на которые не разграничена:	Данные отсутствуют
Сведения о наличии земельного спора о местоположении границ земельных участков:	Сведения об объекте недвижимости имеют статус "актуальные"
Статус записи об объекте недвижимости:	Сведения об ограничениях права на объект недвижимости, обременениях данного объекта, не зарегистрированных в реестре прав, ограничений прав и обременений недвижимого имущества: вид ограничения (обременения): ограничения прав на земельный участок, предусмотренные статьей 56
Особые отметки:	

Полное наименование должности

ДОКУМЕНТ ПОДПИСАН

ЭЛЕКТРОННОЙ ПОДПИСЬЮ

инициалы, фамилия



Сертификат: 00B8056B7401CB3802B3576ACD8K425108
 Выдана: ФЕДЕРАЛЬНАЯ СЛУЖБА ГОСУДАРСТВЕННОЙ
 РЕГИСТРАЦИИ, КАДАСТРА И КАРТОГРАФИИ
 Действителен: с 27.06.2023 по 19.09.2024


Земельный участок
Вид объекта недвижимости

Лист № 4 раздела 1 Всего листов раздела 1: 4 Всего разделов: 8 Всего листов выписки: 13

19.01.2024г. Кадастровый номер: 76:07:010801:37

Получатель выписки: Земельного кодекса Российской Федерации; срок действия: с 17.12.2020; реквизиты документа-основания: приказ об утверждении графического описания местоположения границ защитных зон объектов культурного наследия от 10.09.2020 № 101 выдан: Департамент охраны объектов культурного наследия Ярославской области. вид ограничения (обременения): отграничения прав на земельный участок, предусмотренные статьей 56 Земельного кодекса Российской Федерации; срок действия: с 25.12.2020; реквизиты документа-основания: приказ об утверждении графического описания местоположения границ защитных зон объектов культурного наследия от 14.10.2020 № 120 выдан: Департамент охраны объектов культурного наследия Ярославской области. вид ограничения (обременения): отграничения прав на земельный участок, предусмотренные статьей 56 Земельного кодекса Российской Федерации; срок действия: с 12.01.2021; реквизиты документа-основания: приказ об утверждении графического описания местоположения границ защитных зон объектов культурного наследия от 14.10.2020 № 120 выдан: Департамент охраны объектов культурного наследия Ярославской области. вид ограничения (обременения): отграничения прав на земельный участок, предусмотренные статьей 56 Земельного кодекса Российской Федерации; срок действия: с 17.03.2022; реквизиты документа-основания: приказ "Об утверждении графического описания местоположения границ защитных зон объектов культурного наследия" от 03.03.2022 № 27 выдан: Департамент охраны объектов культурного наследия Ярославской области.
КУИИГ администрации ММР, действующий(ая) на основании документа "" КУИИГ администрации ММР

ПОЛНОЕ НАИМЕНОВАНИЕ ДОЛЖНОСТИ ДОКУМЕНТ ПОДПИСАН ЭЛЕКТРОННОЙ ПОДПИСЬЮ ИНИЦИАЛЫ, ФАМИЛИЯ



Сертификат: 008В8056В7401СВ38Д2В376АСДСК425108
Выдана: ФЕДЕРАЛЬНАЯ СЛУЖБА ГОСУДАРСТВЕННОЙ РЕГИСТРАЦИИ, КАДАСТРА И КАРТОГРАФИИ
Действителен: с 27.06.2023 по 19.09.2024

Выписка из Единого государственного реестра недвижимости об объекте недвижимости
Сведения о зарегистрированных правах

Земельный участок
вид объекта недвижимости

Лист № 1 раздела 2


Всего листов раздела 2: 2

Всего разделов: 8

Всего листов выписки: 13

19.01.2024г.
Кадастровый номер: 76:07:010801:37

1	Правообладатель (правообладатели):	1.1	Мышкинский муниципальный район Ярославской области
	Сведения о возможности предоставления третьим лицам персональных данных физического лица:	1.1.1	данные отсутствуют
2	Вид, номер, дата и время государственной регистрации права:	2.1	Собственность 76-76-04/004/2014-786 12.11.2014 00:00:00
3	Сведения об осуществлении государственной регистрации сделки, права без необходимого в силу закона согласия третьего лица, органа:	3.1	данные отсутствуют
4	Ограничение прав и обременение объекта недвижимости:		не зарегистрировано
5	Подготовы участия в долевом строительстве:		не зарегистрировано
6	Заявленные в судебном порядке права требования:		данные отсутствуют
7	Сведения о возможности предоставления третьим лицам персональных данных физического лица		данные отсутствуют
8	Сведения о возращении в отношении зарегистрированного права:		данные отсутствуют
9	Сведения о наличии решения об изъятии объекта недвижимости для государственных и муниципальных нужд:		данные отсутствуют
10	Сведения о невозможности государственной регистрации без личного участия правообладателя или его законного представителя:		данные отсутствуют
11	Правоприобретения и сведения о наличии поступивших, но не рассмотренных заявлений о проведении государственной регистрации права (перехода, прекращения права), ограничения права или обременения объекта недвижимости, сделки в отношении объекта недвижимости:		данные отсутствуют


	
полное наименование должности	ДОКУМЕНТ ПОДПИСАН
Сертификат: 00B9056B7401C938D2B3576ACD8C425108 Владелец: ФЕДЕРАЛЬНАЯ СЛУЖБА ГОСУДАРСТВЕННОЙ РЕГИСТРАЦИИ, КАДАСТРА И КАРТОГРАФИИ Действителен: с 27.06.2023 по 19.09.2024	ЭЛЕКТРОННОЙ ПОДПИСЬЮ Инициалы, фамилия

Земельный участок
вид объекта недвижимости

Лист № 2 раздела 2 Всего листов раздела 2: 2 Всего разделов: 8 Всего листов выписки: 13

19.01.2024г. Кадастровый номер: 76:07:010801:37

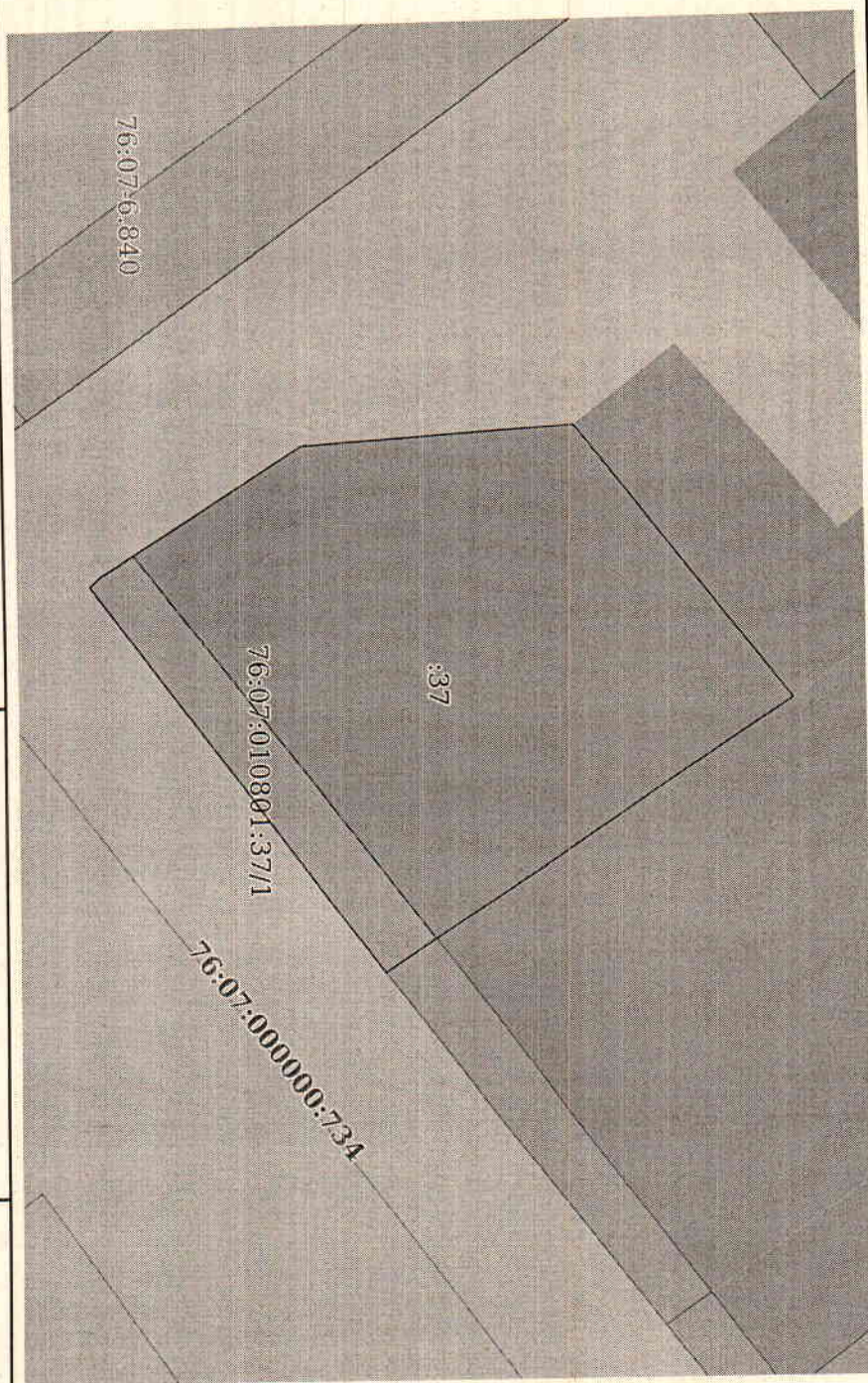
11	Сведения о невозможности государственной регистрации перехода, прекращения, ограничения права на земельный участок из земель сельскохоззяйственного назначения:	данные отсутствуют
----	---	--------------------

ПОЛНОЕ НАИМЕНОВАНИЕ ДОЛЖНОСТИ		ДОКУМЕНТ ПОДПИСАН ЭЛЕКТРОННОЙ ПОДПИСЬЮ	Инициалы, фамилия
-------------------------------	---	---	-------------------

Сертификат: 00BV056V7401CV38D2V3576ACDC8425108
Владелец: ФЕДЕРАЛЬНАЯ СЛУЖБА ГОСУДАРСТВЕННОЙ РЕГИСТРАЦИИ, КАДАСТРА И КАРТОГРАФИИ
Действителен: с 27.06.2023 по 19.09.2024

Выписка из Единого государственного реестра недвижимости об объекте недвижимости
Описание местоположения земельного участка

Земельный участок			
Вид объекта недвижимости			
Лист № 1 раздела 3	Всего листов раздела 3: 1	Всего разделов: 8	Всего листов выписки: 13
19.01.2024г.		76:07:010801:37	
Кадастровый номер:			
План (чертеж, схема) земельного участка			



Масштаб 1:300
Условные обозначения:

полное наименование должности

ДОКУМЕНТ ПОДПИСАН
ЭЛЕКТРОННОЙ ПОДПИСЬЮ

инициалы, фамилия

Сертификат: 00B805687401CB38D2B3576ACDCA425108
Владелец: ФЕДЕРАЛЬНАЯ СЛУЖБА ГОСУДАРСТВЕННОЙ
РЕГИСТРАЦИИ, КАДАСТРА И КАРТОГРАФИИ
Действителен с 27.06.2023 по 19.09.2024

Выписка из Единого государственного реестра недвижимости об объекте недвижимости
 Описание местоположения земельного участка

Земельный участок

Вид объекта недвижимости

Всего разделов: 8

Всего листов выписки: 13

Лист № 1 раздела 3.1

19.01.2024г.

76:07:010801:37

Кадастровый номер:

Описание местоположения границ земельного участка

№ п/п	Номер точки		Дирекционный угол	Горизонтальное проложение, м	Описание закрепления на местности	Кадастровые номера смежных участков	Сведения об адресах правообладателей смежных земельных участков
	начальн ая	конечн ая					
1	2	3	4	5	6	7	8
1	1.1.1	1.1.2	233°29.1'	19.7	данные отсутствуют	данные отсутствуют	данные отсутствуют
2	1.1.2	1.1.3	316°32.9'	0.52	данные отсутствуют	данные отсутствуют	данные отсутствуют
3	1.1.3	1.1.4	328°5.3'	9.65	данные отсутствуют	данные отсутствуют	данные отсутствуют
4	1.1.4	1.1.5	356°40.7'	11.05	данные отсутствуют	76:07:010801:1	данные отсутствуют
5	1.1.5	1.1.6	51°48.9'	14.12	данные отсутствуют	76:07:010801:14	данные отсутствуют
6	1.1.6	1.1.1	146°53.7'	19.83	данные отсутствуют		данные отсутствуют

ДОКУМЕНТ ПОДПИСАН
 ЭЛЕКТРОННОЙ ПОДПИСЬЮ

инициалы, фамилия

ПОЛНОЕ НАИМЕНОВАНИЕ ДОЛЖНОСТИ

Сертификат: 00BBA056B7401C838D2B3576ACD8423108
 Владелец: ФЕДЕРАЛЬНАЯ СЛУЖБА ГОСУДАРСТВЕННОЙ
 РЕГИСТРАЦИИ, КАДАСТРА И КАРТОГРАФИИ
 Декретирован: с 27.06.2023 по 19.09.2024

Выписка из Единого государственного реестра недвижимости об объекте недвижимости

Описание местоположения земельного участка

Земельный участок

Вид объекта недвижимости

Лист № 1 раздела 3.2.

Всего листов раздела 3.2.: 1

Всего разделов: 8

Всего листов выписки: 13

19.01.2024г.

Кадастровый номер:

76:07:010801:37

Сведения о характерных точках границы земельного участка

Система координат МСК-76

Номер точки	Координаты, м		Описание закрепления на местности	Средняя квадратичная погрешность определения координат характерных точек границ земельного участка, м
	X	Y		
1	2	3	4	5
1	393049.16	1244515.51	-	0.1
2	393037.44	1244499.68	-	0.1
3	393037.82	1244499.32	-	0.1
4	393046.01	1244494.22	-	0.1
5	393057.04	1244493.58	-	0.1
6	393065.77	1244504.68	-	0.1
1	393049.16	1244515.51	-	0.1

ПОЛНОЕ НАИМЕНОВАНИЕ ДОЛЖНОСТИ

ДОКУМЕНТ ПОДПИСАН

ЭЛЕКТРОННОЙ ПОДПИСЬЮ

Инициалы, фамилия

Сертификат: 00BВ056В7401СВ38D2B3576АСДС6425108

Владелец: ФЕДЕРАЛЬНАЯ СЛУЖБА ГОСУДАРСТВЕННОЙ

РЕГИСТРАЦИИ, КАДАСТРА И КАРТОГРАФИИ

Действителен: с 27.06.2023 по 19.09.2024

Выписка из Единого государственного реестра недвижимости об объекте недвижимости
Сведения о частях земельного участка

Земельный участок

вид объекта недвижимости

Лист № 1 раздела 4

Всего листов раздела 4: 1

Всего разделов: 8

Всего листов выписки: 13

19.01.2024г.

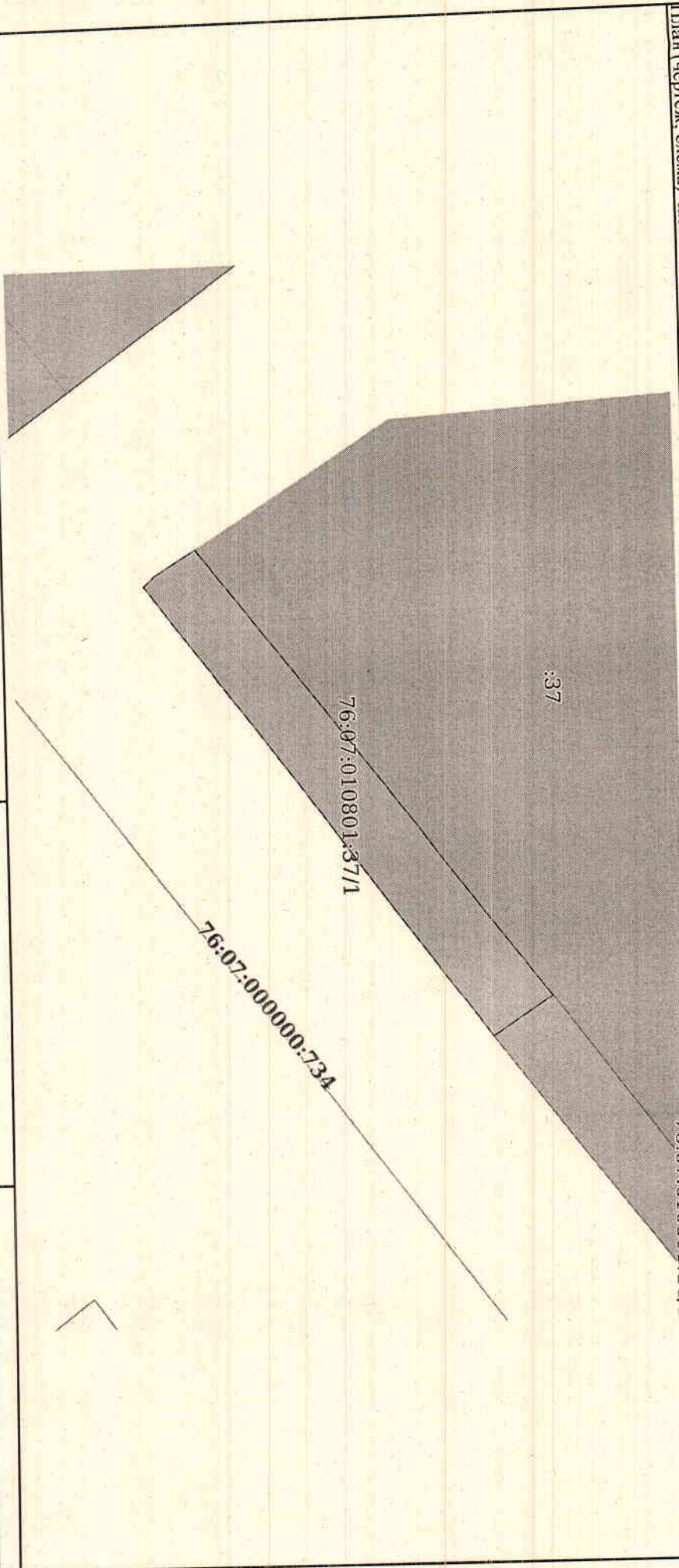
76:07:010801:37

Кадастровый номер:

Учетный номер части: 76:07:010801:37/1

План (чертеж, схема) части земельного участка

76:07:010801:37/1



Масштаб 1:200

Условные обозначения:

ДОКУМЕНТ ПОДПИСАН

инициалы, фамилия

ПОЛНОЕ НАИМЕНОВАНИЕ ДОЛЖНОСТИ




Сертификат: 009В05687401СВ380Д283576АСДС8425108
Владелец: ФЕДЕРАЛЬНАЯ СЛУЖБА ГОСУДАРСТВЕННОЙ
РЕГИСТРАЦИИ, КАДАСТРА И КАРТОГРАФИИ
Действителен: с 27.06.2023 по 19.09.2024

Выписка из Единого государственного реестра недвижимости об объекте недвижимости
Сведения о частях земельного участка

Земельный участок	
Вид объекта недвижимости	
Лист № 1 раздела 4.1	Всего листов раздела 4.1: 2
	Всего разделов: 8
	Всего листов выписки: 13
19.01.2024г.	
Кадастровый номер:	76:07:010801:37

Учетный номер части	Площадь, м2	Содержание ограничения в использовании или ограничения права на объект недвижимости или обременения объекта недвижимости
76:07:010801:37/1	46	Вид ограничения (обременения): ограничение прав на земельный участок, предусмотренные статьей 56 Земельного кодекса Российской Федерации. Срок действия: не установлен; реквизиты документа-основания: приказ об утверждении графического описания местоположения границ защитных зон объектов культурного наследия от 14.10.2020 № 120 выдан: Департамент охраны объектов культурного наследия Ярославской области; Содержание ограничения (обременения): В соответствии с п. 1 ст. 34.1 Федерального закона от 25.06.2002 N 73-ФЗ "Об объектах культурного наследия (памятниках истории и культуры) народов Российской Федерации" в границах защитной зоны объекта культурного наследия в целях обеспечения сохранности объектов культурного наследия и композиционно-видовых связей (панорам) запрещается строительство объектов капитального строительства и их реконструкция, связанная с изменением их параметров (высоты, количества этажей, площади), за исключением строительства и реконструкции линейных объектов; Реестровый номер границы: 76:07-6-720; Вид объекта реестра границы: Зона с особыми условиями использования территории; Вид зоны по документу: защитная зона объекта культурного наследия Усадьба купца Чистова, 1830-е -1850-е годы; Тип зоны: Зона охраны объекта культурного наследия
	Весь	Вид ограничения (обременения): ограничение прав на земельный участок, предусмотренные статьей 56 Земельного кодекса Российской Федерации; Срок действия: не установлен; реквизиты документа-основания: приказ об утверждении графического описания местоположения границ защитных зон объектов культурного наследия от 10.09.2020 № 101 выдан: Департамент охраны объектов культурного наследия Ярославской области; Содержание ограничения (обременения): В границах защитных зон в целях обеспечения сохранности объектов культурного наследия и композиционно-видовых связей (панорам) запрещаются строительство объектов капитального строительства и их реконструкция, связанная с изменением их параметров (высоты, количества этажей, площади), за исключением строительства и реконструкции линейных объектов (пункт 1 статьи 34.1 Федерального закона от 25.06.2002 N 73-ФЗ "Об объектах культурного наследия (памятниках истории и культуры) народов Российской Федерации"); Реестровый номер границы: 76:07-6-714; Вид объекта реестра границы: Зона с особыми условиями использования территории; Вид зоны по документу: Защитная зона объектов культурного наследия Собор Успенский с колокольной, 1805-1820 гг.; Тип зоны: Зона охраны объекта культурного наследия; Номер: 0
	Весь	Вид ограничения (обременения): ограничение прав на земельный участок, предусмотренные статьей 56 Земельного кодекса Российской Федерации; Срок действия: не установлен; реквизиты документа-основания: приказ об утверждении графического

ПОЛНОЕ НАИМЕНОВАНИЕ ДОЛЖНОСТИ	
	
ДОКУМЕНТ ПОДПИСАН	ИНИЦИАЛЫ, ФАМИЛИЯ
ЭЛЕКТРОННОЙ ПОДПИСЬЮ	
Сертификат: 00B805667401C338D283576AC8D38425108 Владелец: ФЕДЕРАЛЬНАЯ СЛУЖБА ГОСУДАРСТВЕННОЙ РЕГИСТРАЦИИ, КАДАСТРА И КАРТОГРАФИИ Действителен: с 27.06.2023 по 19.09.2024	

Земельный участок

Вид объекта недвижимости

Лист № 2 раздела 4.1

Всего листов раздела 4.1: 2

Всего разделов: 8

Всего листов выписки: 13

19.01.2024г.

Кадастровый номер:

76:07:010801:37

	Весь	<p>описания местоположения границ защитных зон объектов культурного наследия от 14.10.2020 № 120 выдан: Департамент охраны объектов культурного наследия Ярославской области; Содержание ограничения (обременения): В соответствии с п. 1 ст. 34.1 Федерального закона от 25.06.2002 N 73-ФЗ "Об объектах культурного наследия (памятниках истории и культуры) народов Российской Федерации" в границах защитной зоны объекта культурного наследия в целях обеспечения сохранности объектов культурного наследия и композиционно-видовых связей (панорам) запрещаются строительство объектов капитального строительства и их реконструкция, связанная с изменением их параметров (высоты, количества этажей, площади), за исключением строительства и реконструкции линейных объектов; Реестровый номер границы: 76:07-6-721; Вид объекта реестра границ: Зона с особыми условиями использования территории; Вид зоны по документу: защитная зона объекта культурного наследия Усадьба Чистова, 1843-1850 гг. Вид зоны: Зона охраны объекта культурного наследия</p> <p>вид ограничения (обременения): ограничения прав на земельный участок, предусмотренные статьей 56 Земельного кодекса Российской Федерации; Срок действия: не установлен; реквизиты документа-основания: приказ "Об утверждении графического описания местоположения границ защитных зон объектов культурного наследия" от 03.03.2022 № 27 выдан: Департамент охраны объектов культурного наследия Ярославской области; Содержание ограничения (обременения): В соответствии с п. 1 ст. 34.1 Федерального закона от 25.06.2002 № 73-ФЗ «Об объектах культурного наследия (памятниках истории и культуры) народов Российской Федерации» в границах защитных зон объектов культурного наследия в целях обеспечения сохранности объектов культурного наследия и композиционно-видовых связей (панорам) запрещаются строительство объектов капитального строительства и их реконструкция, связанная с изменением их параметров (высоты, количества этажей, площади), за исключением строительства и реконструкции линейных объектов.; Реестровый номер границы: 76:07-6-925; Вид объекта реестра границ: Зона с особыми условиями использования территории; Вид зоны по документу: Защитная зона объекта культурного наследия местного (муниципального) значения (памятника) «Дом, в котором жил заслуженный врач РСФСР Д.Л. Соколов»; Тип зоны: Зона охраны объекта культурного наследия</p>
--	------	---

ПОЛНОЕ НАИМЕНОВАНИЕ ДОЛЖНОСТИ

ДОКУМЕНТ ПОДПИСАН

ЭЛЕКТРОННОЙ ПОДПИСЬЮ

инициала, фамилия

Сертификат: 001B805687401C8381D2B3576ACD8C425108

Выдана: ФЕДЕРАЛЬНАЯ СЛУЖБА ГОСУДАРСТВЕННОЙ

РЕГИСТРАЦИИ, КАДАСТРА И КАРТОГРАФИИ

Действителен: с 27.06.2023 по 19.09.2024

Выписка из Единого государственного реестра недвижимости об объекте недвижимости
Сведения о частях земельного участка

Земельный участок

вид объекта недвижимости

Лист № 1 раздела 4.2

Всего листов раздела 4.2: 1

Всего разделов: 8

Всего листов выписки: 13

19.01.2024г.

Катастровый номер:

76:07:010801:37

Сведения о характерных точках границы части (частей) земельного участка

Учетный номер части: 76:07:010801:37/1

Система координат МСК-76

Номер точки	Координаты, м		Описание закрепления на местности	Средняя квадратичная погрешность определения координат характерных точек границ земельного участка, м
	X	Y		
1	2	3	4	5
1	393049.16	1244515.51	-	-
2	393037.44	1244499.68	-	-
3	393037.82	1244499.32	-	-
4	393039.22	1244498.45	-	-
5	393051.23	1244514.16	-	-
1	393049.16	1244515.51	-	-

Полное наименование должности

ДОКУМЕНТ ПОДПИСАН

ЭЛЕКТРОННОЙ ПОДПИСЬЮ

инициалы, фамилия



Сертификат: 00B805687401C938D2B3576ACD89425108
Выдано: ФЕДЕРАЛЬНАЯ СЛУЖБА ГОСУДАРСТВЕННОЙ
РЕГИСТРАЦИИ, КАДАСТРА И КАРТОГРАФИИ
Действителен: с 27.06.2023 по 19.09.2024