

Филиал публично-правовой компании "Роскадастр" по Ярославской области
полное наименование органа регистрации прав
Выписка из Единого государственного реестра недвижимости об объекте недвижимости

Сведения о характеристиках объекта недвижимости

На основании запроса от 31.01.2024, поступившего на рассмотрение 31.01.2024, сообщаем, что согласно записям Единого государственного реестра недвижимости:

Раздел 1 Лист 1

| Земельный участок | | | |
|---------------------------------------|---------------------------|-------------------|--------------------------|
| вид объекта недвижимости | | | |
| Лист № 1 раздела 1 | Всего листов раздела 1: 6 | Всего разделов: 8 | Всего листов выписки: 22 |
| 31.01.2024г. № КУВН-001/2024-30844570 | | | |
| Кадастровый номер: | 76:07:013001:289 | | |
| Номер кадастрового квартала: | 76:07:013001 | | |
| Дата присвоения кадастрового номера: | 18.10.2023 | | |

| | | | |
|--|---|--|--|
| Ранее присвоенный государственный учетный номер: | данные отсутствуют | | |
| Адрес: | Ярославская область, Мышкинский муниципальный район, городское поселение Мышкин, город Мышкин, улица Угличская, земельный участок 20 | | |
| Площадь: | 587 +/- 8 | | |
| Кадастровая стоимость, руб.: | 718206.24 | | |
| Кадастровые номера расположенных в пределах земельного участка объектов недвижимости: | 76:07:010101:60 | | |
| Кадастровые номера объектов недвижимости, из которых образован объект недвижимости: | данные отсутствуют | | |
| Кадастровые номера образованных объектов недвижимости: | данные отсутствуют | | |
| Категория земель: | Земли населенных пунктов | | |
| Виды разрешенного использования: | общественное управление | | |
| Сведения о кадастровом инженерс: | Соколов Евгений Викторович, СНИЛС 061-679-958 05, договор на выполнение кадастровых работ от 22.11.2022 № 22, дата завершения кадастровых работ: 16.10.2023 | | |
| Сведения о лесах, водных объектах и об иных природных объектах, расположенных в пределах земельного участка: | данные отсутствуют | | |



ДОКУМЕНТ ПОДПИСАН
ЭЛЕКТРОННОЙ ПОДПИСЬЮ

Сертификат: 00B805687401CB382D3576AC8D38425108
Владелец: ФЕДЕРАЛЬНАЯ СЛУЖБА ГОСУДАРСТВЕННОЙ
РЕГИСТРАЦИИ, КАДАСТРА И КАРТОГРАФИИ
Действителен с 27.06.2023 по 19.09.2024

ПОЛНОЕ НАИМЕНОВАНИЕ ДОЛЖНОСТИ

инициалы, фамилия

Земельный участок

Вид объекта недвижимости

Лист № 2 раздела 1

Всего листов раздела 1: 6

Всего разделов: 8

Всего листов выписки: 22

31.01.2024г. № КУВИ-001/2024-30844570

Кадастровый номер:

76:07:013001:289

Сведения о том, что земельный участок полностью расположен в границах зоны с особыми условиями использования территории, территории объекта культурного наследия, публичного сервитута:

Земельный участок полностью расположен в границах зоны с реестровым номером 76:07-6-713 от 01.12.2020, ограничение использования земельного участка в пределах зоны: В границах защитных зон в целях обеспечения сохранности объектов культурного наследия и композиционно-видовых связей (панорам) запрещаются строительство объектов капитального строительства и их реконструкция, связанная с изменением их параметров (высоты, количества этажей, площади) за исключением строительства и реконструкции линейных объектов (пункт 1 статьи 34.1. Федерального закона от 25.06.2002 N 73-ФЗ "Об объектах культурного наследия (памятников истории и культуры) народов Российской Федерации"). вид/наименование: Защитная зона объектов культурного наследия Уездная земская управа, XIX в., тип: Зона охраны объекта культурного наследия, номер: 0, дата решения: 11.09.2020, номер решения: 102, наименование ОГВ/ОМСУ: Департамент охраны объектов культурного наследия Ярославской области Земельный участок полностью расположен в границах зоны с реестровым номером 76:07-6-719 от 01.12.2020, ограничение использования земельного участка в пределах зоны: В границах защитных зон в целях обеспечения сохранности объектов культурного наследия и композиционно-видовых связей (панорам) запрещаются строительство объектов капитального строительства и их реконструкция, связанная с изменением их параметров (высоты, количества этажей, площади), за исключением строительства и реконструкции линейных объектов (пункт 1 статьи 34.1. Федерального закона от 25.06.2002 N 73-ФЗ "Об объектах культурного наследия (памятников истории и культуры) народов Российской Федерации"). вид/наименование: Защитная зона объектов культурного наследия Ансамбль: Собор Никольский, 1766-1837 гг., сторожка, XIX в., тип: Зона охраны объекта культурного наследия, номер: 0, дата решения: 10.09.2020, номер решения: 101, наименование ОГВ/ОМСУ: Департамент охраны объектов культурного наследия Ярославской области Земельный участок полностью расположен в границах зоны с реестровым номером 76:07-6-16 от 26.07.2013, ограничение использования земельного участка в пределах зоны: ВОДООХРАННАЯ ЗОНА РЫБНИСКОГО ВОДОХРАНИЛИЩА, тип: Водоохранная зона, номер: 1, решения: 1. номер решения: 74-ФЗ 2. дата решения: 27.06.2013, номер решения: 6/н, наименование ОГВ/ОМСУ: кадастровый инженер 3. дата решения: 27.06.2013, номер решения: 6/н, наименование ОГВ/ОМСУ: кадастровый инженер Земельный участок полностью расположен в границах зоны с реестровым номером 76:07-6-716 от 01.12.2020, ограничение использования земельного участка в пределах зоны: В границах защитных зон в целях обеспечения сохранности объектов культурного наследия и композиционно-видовых связей (панорам) запрещаются строительство объектов капитального строительства и их реконструкция, связанная с изменением их параметров (высоты, количества этажей, площади), за исключением строительства и реконструкции линейных



ДОКУМЕНТ ПОДПИСАН

ЭЛЕКТРОННОЙ ПОДПИСЬЮ

Сертификат: 00B8056B7401C83802B3576ACSDC8425108

Владелец: ФЕДЕРАЛЬНАЯ СЛУЖБА ГОСУДАРСТВЕННОЙ

РЕГИСТРАЦИИ, КАДАСТРА И КАРТОГРАФИИ

Действителен: с 27.06.2023 по 19.09.2024

Инициалы, фамилия

ПОЛНОЕ НАИМЕНОВАНИЕ ДОЛЖНОСТИ

Земельный участок

Вид объекта недвижимости

Лист № 3 раздела 1

Всего листов раздела 1: 6

Всего разделов: 8

Всего листов выписки: 22

31.01.2024г. № КУВИ-001/2024-30844570

Кадастровый номер:

76:07:013001:289

Сведения о том, что земельный участок полностью расположен в границах зоны с особыми условиями использования территории, территории объекта культурного наследия, публичного сервитута:

объектов (пункт 1 статьи 34.1. Федерального закона от 25.06.2002 N 73-ФЗ "Об объектах культурного наследия (памятниках истории и культуры) народов Российской Федерации"), вид/наименование: Защитная зона объектов культурного наследия Дом Пожаровых, 1-я пол. XIX в., тип: Зона охраны объекта культурного наследия, номер: 0, дата решения: 11.09.2020, номер решения: 102, наименование ОГВ/ОМСУ: Департамент охраны объектов культурного наследия Ярославской области Земельный участок полностью расположен в границах зоны с реестровым номером 76:07-6-718 от 01.12.2020, отграничение использования земельного участка в пределах зоны: В границах защитных зон в целях обеспечения сохранности объектов культурного наследия и композиционно-видовых связей (панорам) запрещаются строительство объектов капитального строительства и их реконструкция, связанная с изменением их параметров (высоты, количества этажей, площади), за исключением строительства и реконструкции линейных объектов (пункт 1 статьи 34.1. Федерального закона от 25.06.2002 N 73-ФЗ "Об объектах культурного наследия (памятниках истории и культуры) народов Российской Федерации"), вид/наименование: Защитная зона объектов культурного наследия Дом купцов Серебряковых, кон. XIX в., тип: Зона охраны объекта культурного наследия, номер: 0, дата решения: 07.10.2020, номер решения: 118, наименование ОГВ/ОМСУ: Департамент охраны объектов культурного наследия Ярославской области Земельный участок полностью расположен в границах зоны с реестровым номером 76:07-6-718 от 01.12.2020, отграничение использования земельного участка в пределах зоны: В границах защитных зон в целях обеспечения сохранности объектов культурного наследия и композиционно-видовых связей (панорам) запрещаются строительство объектов капитального строительства и их реконструкция, связанная с изменением их параметров (высоты, количества этажей, площади), за исключением строительства и реконструкции линейных объектов (пункт 1 статьи 34.1. Федерального закона от 25.06.2002 N 73-ФЗ "Об объектах культурного наследия (памятниках истории и культуры) народов Российской Федерации"), вид/наименование: Защитная зона объектов культурного наследия Дом Литвинова, 1-я пол. XIX в., тип: Зона охраны объекта культурного наследия, номер: 0, дата решения: 11.09.2020, номер решения: 102, наименование ОГВ/ОМСУ: Департамент охраны объектов культурного наследия Ярославской области

Сведения о том, что земельный участок расположен в границах особой экономической зоны, территории опережающего социально-экономического развития, зоны территориального развития в Российской Федерации, ипторной зоны:

Данные отсутствуют

Сведения о том, что земельный участок расположен в границах особо охраняемой природной территории, охотничьих угодий, лесничеств:

Данные отсутствуют

Сведения о результатах проведения государственного земельного надзора:

Данные отсутствуют



ДОКУМЕНТ ПОДПИСАН

ЭЛЕКТРОННОЙ ПОДПИСЬЮ

ПОЛНОЕ НАИМЕНОВАНИЕ ДОЛЖНОСТИ

Сертификат: 00B805687401C8382D83576ACD8425108
 Владелец: ФЕДЕРАЛЬНАЯ СЛУЖБА ГОСУДАРСТВЕННОЙ РЕГИСТРАЦИИ, КАДАСТРА И КАРТОГРАФИИ
 Действителен: с 27.06.2023 по 19.09.2024

инициалы, фамилия

Земельный участок
вид объекта недвижимости

Лист № 4 раздела 1

Всего листов раздела 1: 6

Всего разделов: 8

Всего листов выписки: 22

31.01.2024г. № КУВИ-001/2024-30844570

Кадастровый номер:

76:07:013001:289

Сведения о расположении земельного участка в границах территории, в отношении которой утвержден проект межевания территории:

данные отсутствуют

Условный номер земельного участка:

данные отсутствуют

Сведения о принятии акта и (или) заключения договора, предусматривающих предоставление в соответствии с земельным законодательством исполнительным органом государственного органа власти или органом местного самоуправления, находящегося в государственной или муниципальной собственности земельного участка для строительства наемного дома социального использования или наемного дома коммерческого использования:

данные отсутствуют

Сведения о том, что земельный участок или земельные участки образованы на основании решения об изъятии земельного участка и (или) расположенного на нем объекта недвижимости для государственных или муниципальных нужд:

Сведения о том, что земельный участок образован из земель или земельного участка, государственная собственность на которые не разграничена:

Земельный участок образован из земель или земельного участка, государственная собственность на которые не разграничена. В соответствии с Федеральным законом от 25 октября 2001 г. № 137-ФЗ "О введении в действие Земельного кодекса Российской Федерации" орган городского поселения Мышкин уполномочен на распоряжение таким земельным участком.

Сведения о наличии земельного спора о местоположении границ земельных участков:

данные отсутствуют

Статус записи об объекте недвижимости:

Сведения об объекте недвижимости имеют статус "актуальные"

Особые отметки:

Для данного земельного участка обеспечен доступ посредством земельного участка (земельных участков) с кадастровым номером (кадастровыми номерами): земли общего пользования. Сведения об ограничениях права на объект недвижимости, обременениях данного объекта, не зарегистрированных в реестре прав, ограничений прав и обременений недвижимого имущества: вид ограничения (обременения): ограничения прав на земельный участок, предусмотренные статьей 56 Земельного кодекса Российской Федерации; срок действия: с 18.10.2023; реквизиты документа-основания: приказ от 07.04.2021 № 155 выдан: Верхне-Волжское бассейновое управление. вид ограничения (обременения): ограничения прав на земельный участок, предусмотренные статьей 56 Земельного кодекса Российской Федерации; срок действия: с 18.10.2023; реквизиты документа-основания: приказ от 07.04.2021 № 155 выдан: Верхне-Волжское бассейновое управление. вид ограничения (обременения): ограничения прав на земельный участок, предусмотренные статьей 56 Земельного



ДОКУМЕНТ ПОДПИСАН

ЭЛЕКТРОННОЙ ПОДПИСЬЮ

Сертификат: 00B8056B7401C938D2B376ACD8C425108

Владелец: ФЕДЕРАЛЬНАЯ СЛУЖБА ГОСУДАРСТВЕННОЙ

РЕГИСТРАЦИИ, КАДАСТРА И КАРТОГРАФИИ

Действителен: с 27.06.2023 по 19.09.2024

ПОЛНОЕ НАИМЕНОВАНИЕ ДОЛЖНОСТИ

инициалы, фамилия

Вид объекта недвижимости

Лист № 5 раздела 1

Всего листов раздела 1: 6

Всего разделов: 8

Всего листов выписки: 22

31.01.2024г. № КУВИ-001/2024-30844570

Кадастровый номер:

76:07:013001:289

кодекса Российской Федерации; срок действия: с 18.10.2023; реквизиты документа-основания: карта (план) объекта землеустройства от 16.11.2015 № 6/н выдан: Общество с ограниченной ответственностью «Кадастровый центр» «Согласие»; вид ограничения (обременения): ограничение прав на земельный участок, предусмотренные статьей 56 Земельного кодекса Российской Федерации; срок действия: с 18.10.2023; реквизиты документа-основания: приказ об утверждении графического описания местоположения границ защитных зон объектов культурного наследия от 11.09.2020 № 102 выдан: Департамент охраны объектов культурного наследия Ярославской области. Вид ограничения (обременения): ограничения прав на земельный участок, предусмотренные статьей 56 Земельного кодекса Российской Федерации; срок действия: с 18.10.2023; реквизиты документа-основания: приказ об утверждении графического описания местоположения границ защитных зон объектов культурного наследия от 10.09.2020 № 101 выдан: Департамент охраны объектов культурного наследия Ярославской области. Вид ограничения (обременения): ограничения прав на земельный участок, предусмотренные статьей 56 Земельного кодекса Российской Федерации; срок действия: с 18.10.2023; реквизиты документа-основания: водный кодекс от 03.06.2006 № 74-ФЗ; карта (план) от 27.06.2013 № 6/н выдан: кадастровый инженер; карта (план) от 27.06.2013 № 6/н выдан: кадастровый инженер. Вид ограничения (обременения): ограничения прав на земельный участок, предусмотренные статьей 56 Земельного кодекса Российской Федерации; срок действия: с 18.10.2023; реквизиты документа-основания: приказ об утверждении графического описания местоположения границ защитных зон объектов культурного наследия от 11.09.2020 № 102 выдан: Департамент охраны объектов культурного наследия Ярославской области. Вид ограничения (обременения): ограничения прав на земельный участок, предусмотренные статьей 56 Земельного кодекса Российской Федерации; срок действия: с 18.10.2023; реквизиты документа-основания: приказ об утверждении графического описания местоположения границ защитных зон объектов культурного наследия от 07.10.2020 № 118 выдан: Департамент охраны объектов культурного наследия Ярославской области. Вид ограничения (обременения): ограничения прав на земельный участок, предусмотренные статьей 56 Земельного кодекса Российской Федерации; срок действия: с 18.10.2023; реквизиты документа-основания: приказ об утверждении графического описания местоположения границ защитных зон объектов культурного наследия от 11.09.2020 № 102 выдан: Департамент охраны объектов культурного наследия Ярославской области. Земельный участок подлежит снятию с государственного кадастрового учета по истечении пяти лет со дня его государственного кадастрового учета, если на него не будут зарегистрированы права.

ДОКУМЕНТ ПОДПИСАН

ЭЛЕКТРОННОЙ ПОДПИСЬЮ

Сертификат: 00b9b056b7401c5338d23376a6c8c8425108

Владелец: ФЕДЕРАЛЬНАЯ СЛУЖБА ГОСУДАРСТВЕННОЙ

РЕГИСТРАЦИИ, КАДАСТРА И КАРТОГРАФИИ

Действителен: с 27.06.2023 по 19.09.2024

ПОЛНОЕ НАИМЕНОВАНИЕ ДОЛЖНОСТИ

инициалы, фамилия

Земельный участок

Вид объекта недвижимости

Лист № 6 раздела 1

Всего листов раздела 1: 6

Всего разделов: 8

Всего листов выписки: 22

31.01.2024г. № КУВИ-001/2024-30844570

Кадастровый номер:

76:07:013001:289

Получатель выписки:

Комитет по управлению имуществом и градостроительству администрации Мышкинского муниципального района

ПОЛНОЕ НАИМЕНОВАНИЕ ДОЛЖНОСТИ

ДОКУМЕНТ ПОДПИСАН

ЭЛЕКТРОННОЙ ПОДПИСЬЮ

Сертификат: 00BB086B7401CB38D2B3576ACD8425108

Владелец: ФЕДЕРАЛЬНАЯ СЛУЖБА ГОСУДАРСТВЕННОЙ

РЕГИСТРАЦИИ, КАДАСТРА И КАРТОГРАФИИ

Декретом: с 27.06.2023 по 19.09.2024

инициалы, фамилия

| | |
|---------------------------------------|---------------------------|
| Земельный участок | |
| вид объекта недвижимости | |
| Лист № 1 раздела 2 | Всего листов раздела 2: 2 |
| 31.01.2024г. № КУВИ-001/2024-30844570 | Всего разделов: 8 |
| Кадастровый номер: | Всего листов выписки: 22 |
| 76:07:013001:289 | |

| | | | |
|----|--|-------|--|
| 1 | Правообладатель (правообладатели): | 1.1 | Мышкинский муниципальный район Ярославской области |
| | Сведения о возможности предоставления третьим лицам персональных данных физического лица: | 1.1.1 | данные отсутствуют |
| 2 | Вид, номер, дата и время государственной регистрации права: | 2.1 | Собственность 76:07:013001:289-76/062/2023-1 23.10.2023 10:23:39 |
| 3 | Сведения об осуществлении государственной регистрации сделки, права без необходимого в силу закона согласия третьего лица, органа: | 3.1 | данные отсутствуют |
| 4 | Ограничение прав и обременение объекта недвижимости: | | не зарегистрировано |
| 5 | Договоры участия в долевом строительстве: | | не зарегистрировано |
| 6 | Заявленные в судебном порядке права требования: | | данные отсутствуют |
| 7 | Сведения о возможности предоставления третьим лицам персональных данных физического лица | | данные отсутствуют |
| 8 | Сведения о возражении в отношении зарегистрированного права: | | данные отсутствуют |
| 9 | Сведения о наличии решения об изъятии объекта недвижимости для государственных и муниципальных нужд: | | данные отсутствуют |
| 10 | Сведения о невозможности государственной регистрации без личного участия правообладателя или его законного представителя: | | данные отсутствуют |
| 11 | Правопритязания и сведения о наличии поступивших, но не рассмотренных заявлений о проведении государственной регистрации права (перехода, прекращения права), ограничения права или обременения объекта недвижимости, сделки в отношении объекта недвижимости: | | отсутствуют |

ПОШНОЕ НАИМЕНОВАНИЕ ДОЛЖНОСТИ

ДОКУМЕНТ ПОДПИСАН
ЭЛЕКТРОННОЙ ПОДПИСЬЮ

Сертификат: 00BB05687401CB3802B3576ACD8C425108
Владелец: ФЕДЕРАЛЬНАЯ СЛУЖБА ГОСУДАРСТВЕННОЙ РЕГИСТРАЦИИ, КАДАСТРА И КАРТОГРАФИИ
Действителен: с 27.06.2023 № 19.99.2024

Инициалы, фамилия

Земельный участок
вид объекта недвижимости

Лист № 2 раздела 2

Всего листов раздела 2: 2

Всего разделов: 8

Всего листов выписки: 22

31.01.2024г. № КУВИ-001/2024-30844570

Кадастровый номер:

76:07:013001:289

II Сведения о невозможности государственной регистрации перехода, прекращения, ограничения права на земельный участок из земель сельскохозяйственного назначения: данные отсутствуют

ПОЛНОЕ НАИМЕНОВАНИЕ ДОЛЖНОСТИ



ДОКУМЕНТ ПОДПИСАН
ЭЛЕКТРОННОЙ ПОДПИСЬЮ

Сертификат: 00B8056B7401CB38D2B3576ACDCC423108
Выдана: ФЕДЕРАЛЬНАЯ СЛУЖБА ГОСУДАРСТВЕННОЙ
РЕГИСТРАЦИИ, КАДАСТРА И КАРТОГРАФИИ
Дата выдачи: 27.06.2023 по 19.09.2024

инициалы, фамилия

Выписка из Единого государственного реестра недвижимости об объекте недвижимости
Описание местоположения земельного участка

Земельный участок

вид объекта недвижимости

Лист № 1 раздела 3

Всего листов раздела 3: 1

Всего разделов: 8

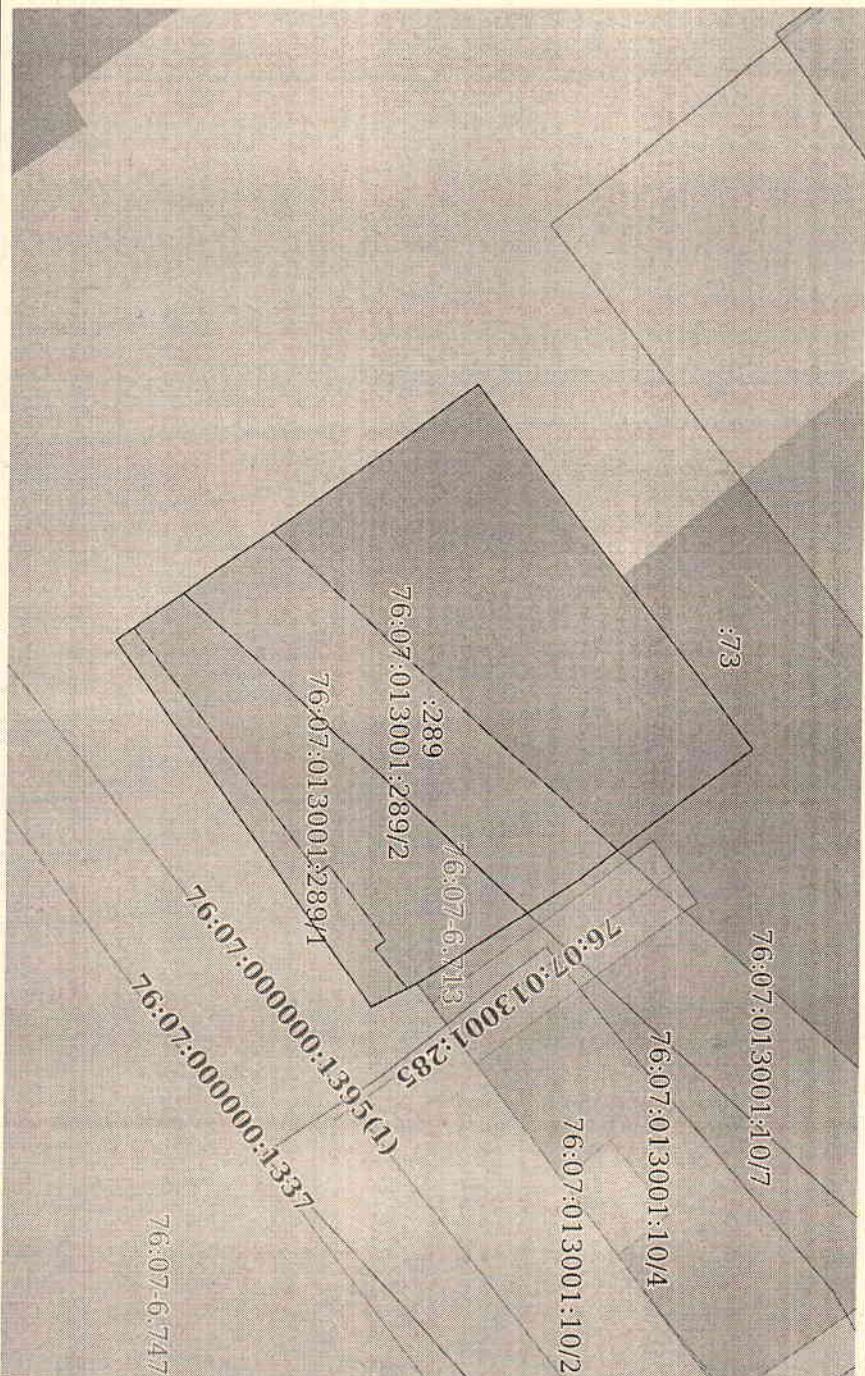
Всего листов выписки: 22

31.01.2024г. № КУВИ-001/2024-30844570

Кадастровый номер:

76:07:013001:289

План (чертеж, схема) земельного участка



Масштаб 1:400

Условные обозначения:



ДОКУМЕНТ ПОДПИСАН
ЭЛЕКТРОННОЙ ПОДПИСЬЮ

Сертификат: 008ВВ056В7401СВ3ВД23376АСРС8425108

Владелец: ФЕДЕРАЛЬНАЯ СЛУЖБА ГОСУДАРСТВЕННОЙ

РЕГИСТРАЦИИ, КАДАСТРА И КАРТОГРАФИИ

Действителен с 27.06.2025 по 19.09.2024

ПОЛНОЕ НАИМЕНОВАНИЕ ДОЛЖНОСТИ

инициалы, фамилия

Выписка из Единого государственного реестра недвижимости об объекте недвижимости
Описание местоположения земельного участка

Земельный участок
вид объекта недвижимости

Лист № 1 раздела 3.1

Всего листов раздела 3.1: 1

Всего разделов: 8

Всего листов выписки: 22

31.01.2024г. № КУВИ-001/2024-30844570

Кадастровый номер:

76:07:013001:289

Описание местоположения границ земельного участка

| № п/п | Номер точки | | Дирекционный угол | Горизонтальное проложение, м | Описание закрепления на местности | Кадастровые номера смежных участков | Сведения об адресах правообладателей смежных земельных участков |
|-------|-------------|-----------|-------------------|------------------------------|-----------------------------------|-------------------------------------|---|
| | Начальн ая | Конечн ая | | | | | |
| 1 | 2 | 3 | 4 | 5 | 6 | 7 | 8 |
| 1 | 1.1.1 | 1.1.2 | 234°39.5' | 23.77 | данные отсутствуют | данные отсутствуют | данные отсутствуют |
| 2 | 1.1.2 | 1.1.3 | 324°33.8' | 23.58 | данные отсутствуют | данные отсутствуют | данные отсутствуют |
| 3 | 1.1.3 | 1.1.4 | 52°34.6' | 12.82 | данные отсутствуют | данные отсутствуют | данные отсутствуют |
| 4 | 1.1.4 | 1.1.5 | 52°21.5' | 11.59 | данные отсутствуют | 76:07:013001:73 | данные отсутствуют |
| 5 | 1.1.5 | 1.1.6 | 143°15.6' | 11.47 | данные отсутствуют | 76:07:013001:10 | данные отсутствуют |
| 6 | 1.1.5 | 1.1.5 | | | данные отсутствуют | 76:07:013001:9 | адрес отсутствует |
| 7 | 1.1.6 | 1.1.7 | 147°13.9' | 10.35 | данные отсутствуют | 76:07:013001:10 | данные отсутствуют |
| 8 | 1.1.7 | 1.1.1 | 153°3.6' | 2.74 | данные отсутствуют | данные отсутствуют | данные отсутствуют |

ДОКУМЕНТ ПОДПИСАН

ЭЛЕКТРОННОЙ ПОДПИСЬЮ

Сертификат: 00B805687401CB38D2B3576ACDCC8425108

Владелец: ФЕДЕРАЛЬНАЯ СЛУЖБА ГОСУДАРСТВЕННОЙ

РЕГИСТРАЦИИ, КАДАСТРА И КАРТОГРАФИИ

Дежурный: с 27.06.2023 по 19.09.2024

ПОЛНОЕ НАИМЕНОВАНИЕ ДОЛЖНОСТИ

инициалы, фамилия

Выписка из Единого государственного реестра недвижимости об объекте недвижимости
 Описание местоположения земельного участка

Земельный участок

Вид объекта недвижимости

Лист № 1 раздела 3.2

Всего листов раздела 3.2: 1

Всего разделов: 8

Всего листов выписки: 22

31.01.2024г. № КУВИ-001/2024-30844570

Кадастровый номер: 76:07:013001.289

Сведения о характерных точках границы земельного участка

Система координат МСК-76, зона 1

| Номер точки | Координаты, м | | Описание закрепления на местности | Средняя квадратичная погрешность определения координат характерных точек границ земельного участка, м |
|-------------|---------------|------------|-----------------------------------|---|
| | X | Y | | |
| 1 | 392536.99 | 1244192.08 | 4 | 5 |
| 2 | 392523.24 | 1244172.69 | - | 0.1 |
| 3 | 392542.45 | 1244159.02 | - | 0.1 |
| 4 | 392550.24 | 1244169.2 | - | 0.1 |
| 5 | 392557.32 | 1244178.38 | - | 0.1 |
| 6 | 392548.13 | 1244185.24 | - | 0.1 |
| 7 | 392539.43 | 1244190.84 | - | 0.1 |
| 1 | 392536.99 | 1244192.08 | - | 0.1 |



ДОКУМЕНТ ПОДПИСАН
 ЭЛЕКТРОННОЙ ПОДПИСЬЮ

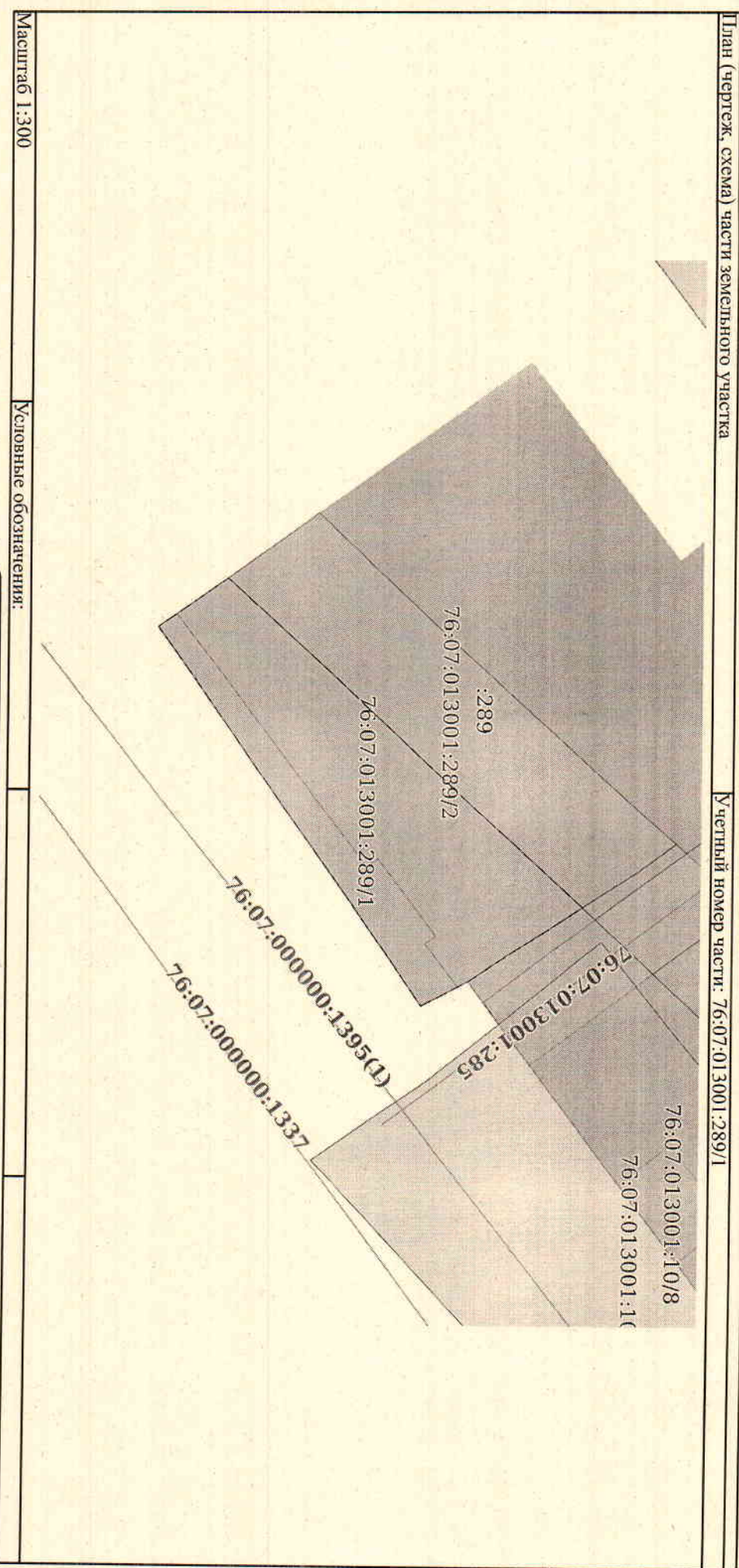
Сертификат: 00BВ0568374010V38D2B3576ACD8K425108
 Владелец: ФЕДЕРАЛЬНАЯ СЛУЖБА ГОСУДАРСТВЕННОЙ
 РЕГИСТРАЦИИ, КАДАСТРА И КАРТОГРАФИИ
 Действителен с 27.06.2023 по 19.09.2024

ПОЛНОЕ НАИМЕНОВАНИЕ ДОЛЖНОСТИ

ИНИЦИАЛЫ, ФАМИЛИЯ


Выписка из Единого государственного реестра недвижимости об объекте недвижимости
Сведения о частях земельного участка

| Земельный участок | | | |
|---------------------------------------|---------------------------|-------------------|--------------------------|
| Вид объекта недвижимости | | | |
| Лист № 1 раздела 4 | Всего листов раздела 4: 3 | Всего разделов: 8 | Всего листов выписки: 22 |
| 31.01.2024г. № КУВИ-001/2024-30844570 | | | |
| Кадастровый номер: 76:07:013001:289 | | | |



Масштаб 1:300

Условные обозначения:

 ДОКУМЕНТ ПОДПИСАН
ЭЛЕКТРОННОЙ ПОДПИСЬЮ

Сертификат: 00BВ056B7401СВ38D2B3576АСДСК42S108
Владелец: ФЕДЕРАЛЬНАЯ СЛУЖБА ГОСУДАРСТВЕННОЙ
РЕГИСТРАЦИИ, КАДАСТРА И КАРТОГРАФИИ
Действителен с 27.06.2023 по 19.09.2024

ПОЛНОЕ НАИМЕНОВАНИЕ ДОЛЖНОСТИ

инициалы, фамилия

Земельный участок
вид объекта недвижимости

Лист № 2 раздела 4

Всего листов раздела 4: 3

Всего разделов: 8

Всего листов выписки: 22

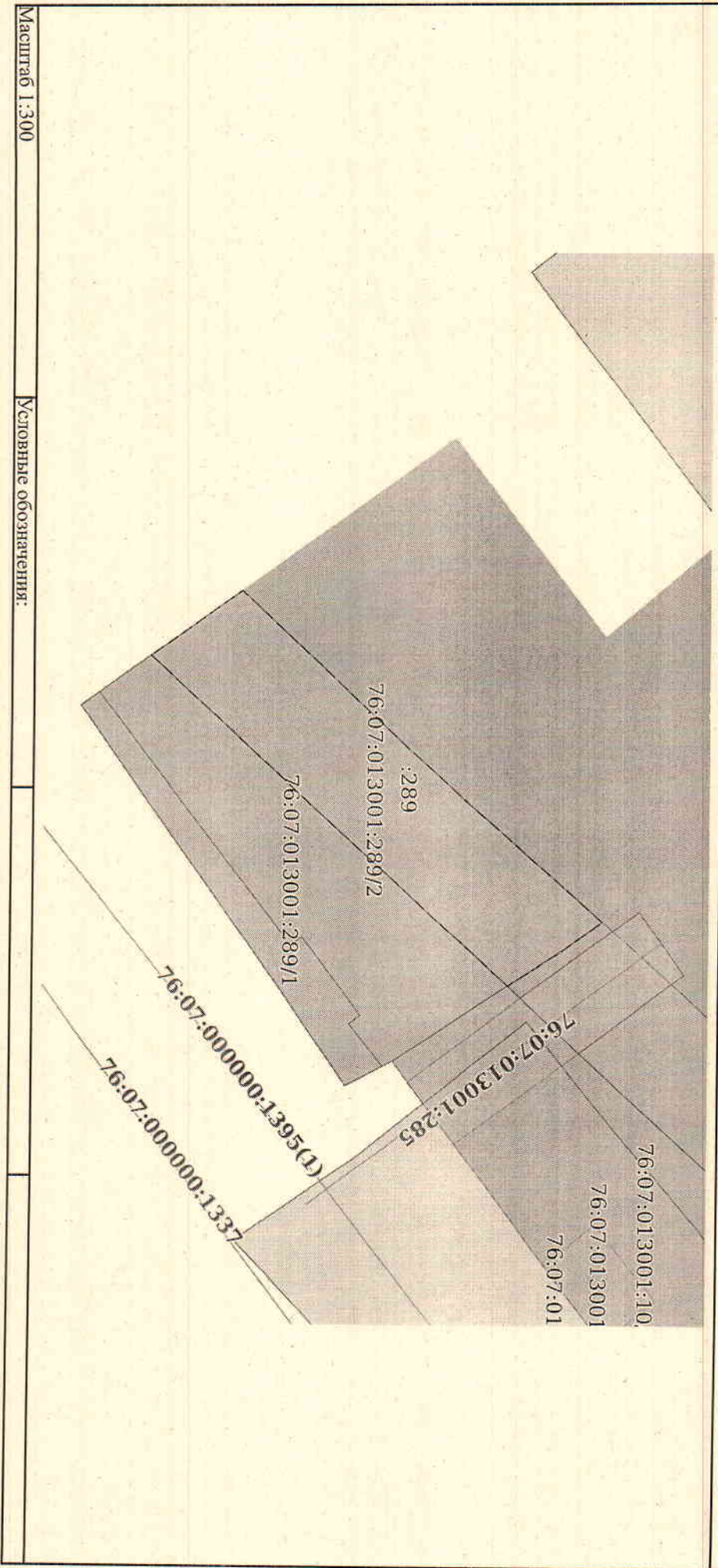
31.01.2024г. № КУВИ-001/2024-30844570

Кадастровый номер:

76:07:013001:289

План (чертеж, схема) части земельного участка

Учетный номер части: 76:07:013001:289/2



ДОКУМЕНТ ПОДПИСАН
ЭЛЕКТРОННОЙ ПОДПИСЬЮ

Сертификат: 00B805687401C838D2B3576AC8C8425108

Выдана: ФЕДЕРАЛЬНАЯ СЛУЖБА ГОСУДАРСТВЕННОЙ
РЕГИСТРАЦИИ, КАДАСТРА И КАРТОГРАФИИ

Действителен с 27.06.2023 по 19.09.2024

ПОЛНОЕ НАИМЕНОВАНИЕ ДОЛЖНОСТИ

Инициалы, фамилия

Земельный участок
вид объекта недвижимости

Лист № 3 раздела 4

Всего листов раздела 4: 3

Всего разделов: 8

Всего листов выписки: 22

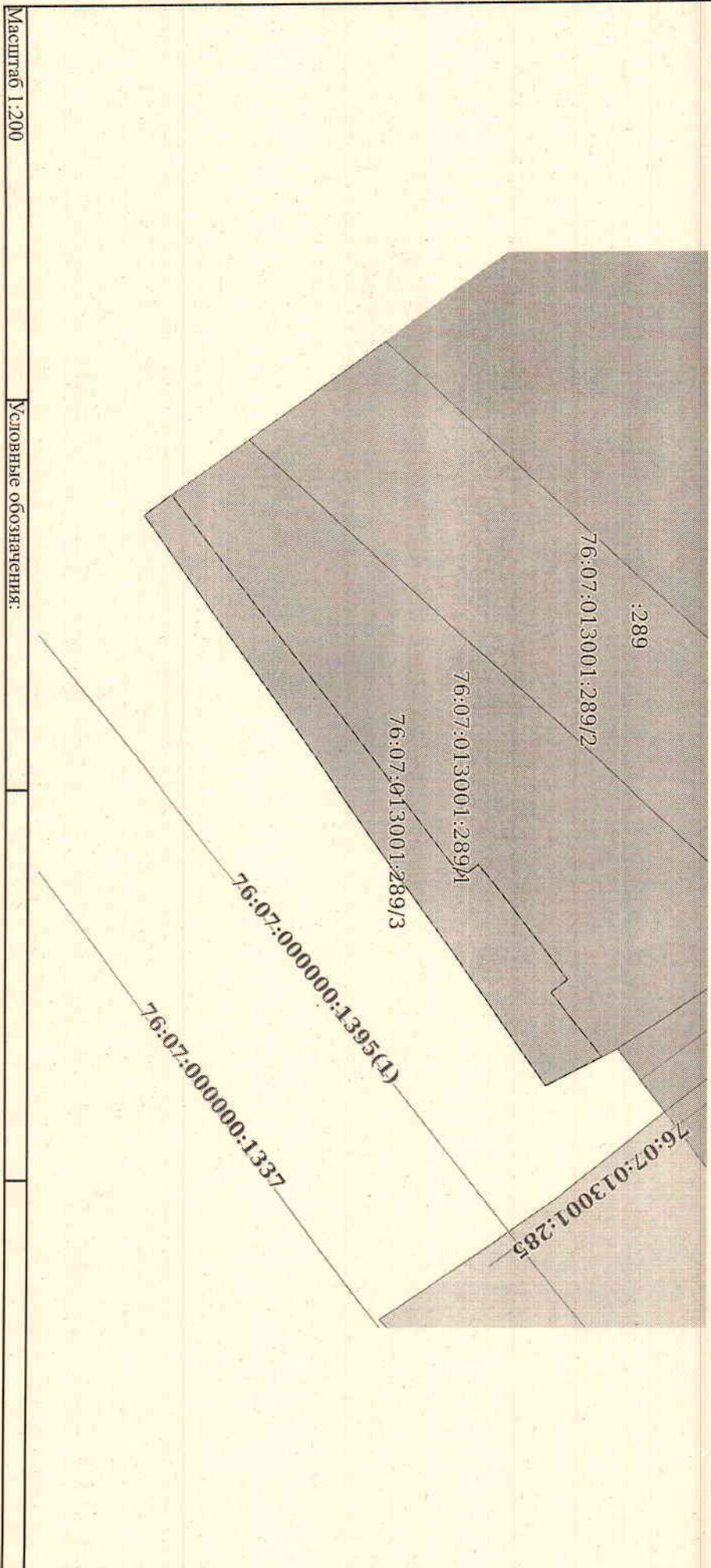
31.01.2024г. № КУВН-001/2024-30844570

Кадастровый номер:

76:07:013001:289

План (чертеж, схема) части земельного участка

Учетный номер части: 76:07:013001:289/3



Масштаб 1:200

Условные обозначения:

ПОЛНОЕ НАИМЕНОВАНИЕ ДОЛЖНОСТИ

ДОКУМЕНТ ПОДПИСАН

ЭЛЕКТРОННОЙ ПОДПИСЬЮ

Сертификат: 00BВ056В7401СВ38D2В3576АСDС8425108

Владелец: ФЕДЕРАЛЬНАЯ СЛУЖБА ГОСУДАРСТВЕННОЙ РЕГИСТРАЦИИ, КАДАСТРА И КАРТОГРАФИИ

Действителен: с 27.06.2023 по 19.09.2024

инициалы, фамилия

Выписка из Единого государственного реестра недвижимости об объекте недвижимости

Сведения о частях земельного участка

Земельный участок

Вид объекта недвижимости

| | | | |
|---------------------------------------|-----------------------------|-------------------|--------------------------|
| Лист № 1 раздела 4.1 | Всего листов раздела 4.1: 5 | Всего разделов: 8 | Всего листов выписки: 22 |
| 31.01.2024г. № КУВИ-001/2024-30844570 | | | |
| Кадастровый номер: | | 76:07:013001:289 | |

| Учетный номер части | Площадь, м2 | Содержание ограничения в использовании или ограничения права на объект недвижимости или обременения объекта недвижимости |
|---------------------|-------------|--|
| 1 | 2 | 3 |
| 76:07:013001:289/1 | 170 | <p>вид ограничения (обременения): ограничения прав на земельный участок, предусмотренные статьей 56 Земельного кодекса Российской Федерации; Срок действия: не установлен; реквизиты документа-основания: приказ от 07.04.2021 № 155 выдан: Верхне-Волжское бассейновое управление; Содержание ограничения (обременения): Согласно ч 6 ст. 67.1 Водного Кодекса РФ в границах зон затопления, подтопления, в соответствии с законодательством Российской Федерации о градостроительной деятельности отнесенных к зонам с особыми условиями использования территорий, запрещаются: 1) размещение новых населенных пунктов и строительство объектов капитального строительства без обеспечения инженерной защиты таких населенных пунктов и объектов от затопления, подтопления; 2) использование сточных вод в целях регулирования плодородия почв; 3) размещение кладбищ, скотомогильников, объектов размещения отходов производства и потребления, химических, взрывчатых, токсичных, отравляющих и ядовитых веществ, пунктов хранения и захоронения радиоактивных отходов; 4) осуществление авиационных мер по борьбе с вредными организмами.; Реестровый номер границы: 76:07-6-733; условиями использования территории</p> |
| 76:07:013001:289/2 | 141 | <p>вид ограничения (обременения): ограничения прав на земельный участок, предусмотренные статьей 56 Земельного кодекса Российской Федерации; Срок действия: не установлен; реквизиты документа-основания: приказ от 07.04.2021 № 155 выдан: Верхне-Волжское бассейновое управление; Содержание ограничения (обременения): Согласно ч 6 ст. 67.1 Водного Кодекса РФ в границах зон затопления, подтопления, в соответствии с законодательством Российской Федерации о градостроительной деятельности отнесенных к зонам с особыми условиями использования территорий, запрещаются: 1) размещение новых населенных пунктов и строительство объектов капитального строительства без обеспечения инженерной защиты таких населенных пунктов и объектов от затопления, подтопления; 2) использование сточных вод в целях регулирования плодородия почв; 3) размещение кладбищ, скотомогильников, объектов размещения отходов производства и потребления, химических, взрывчатых, токсичных, отравляющих и ядовитых веществ, пунктов хранения и захоронения радиоактивных отходов; 4) осуществление авиационных мер по борьбе с вредными организмами.; Реестровый номер границы: 76:07-6-733;</p> |

ДОКУМЕНТ ПОДПИСАН

ЭЛЕКТРОННОЙ ПОДПИСЬЮ

Сертификат: 00B8056B7401CB38D2B3576ACD8425108
 Владелец: ФЕДЕРАЛЬНАЯ СЛУЖБА ГОСУДАРСТВЕННОЙ
 РЕГИСТРАЦИИ, КАДАСТРА И КАРТОГРАФИИ
 Действителен с 27.06.2023 по 19.09.2024

ПОЛНОЕ НАИМЕНОВАНИЕ ДОЛЖНОСТИ

инициаль, фамилия

Земельный участок

Вид объекта недвижимости

Лист № 2 раздела 4.1

Всего листов раздела 4.1: 5

Всего разделов: 8

Всего листов выписки: 22

31.01.2024г. № КУВИ-001/2024-30844570

Кадастровый номер:

76:07:013001:289

Вид объекта реестра границ: Зона с особыми условиями использования территории; Вид зоны по документу: Зона слабого подтопления территорий, прилегающих к влхр. Рыбинское в границах городского поселения Мышкин Мышкинского района Ярославской области, затопляемых при половодьях и паводках 1 % обеспеченности; Тип зоны: Иная зона с особыми условиями использования территории

| | | |
|--------------------|----|--|
| 76:07:013001:289/3 | 42 | <p>вид ограничения (обременения): отграничения прав на земельный участок, предусмотренные статьей 56 Земельного кодекса Российской Федерации; Срок действия: не установлен; реквизиты документа-основания: карта (план) объекта землеустройства от 16.11.2015 № 6/н выдан: Обществу с ограниченной ответственностью «Кадастровый центр» «Согласие»; Содержание ограничения (обременения): Величина охранной зоны газораспределительной сети установлена в соответствии с пунктом 7 Правил охраны газораспределительных сетей, РФ от 20.11.2000 № 878: "Для газораспределительных сетей устанавливаются следующие охраняемые зоны: а) вдоль трассы наружных газопроводов - в виде территории, отграниченной условными линиями, проходящими на расстоянии 2 метров с каждой стороны газопровода; б) вдоль трасс подземных газопроводов из полиэтиленовых труб - при использовании медного провода для обозначения трассы газопровода - в виде территории отграниченной условными линиями, проходящими на расстоянии 3 метров от газопровода со стороны провода и 2 метров - с противоположной стороны; в) вокруг отдельно стоящих газорегуляторных пунктов - в виде территории, отграниченной замкнутой линией, проведенной на расстоянии 10 метров от границ этих объектов. Для газорегуляторных пунктов, пристроенных к зданиям, охранная зона не регламентируется". Согласно Правил охраны газораспределительных сетей, РФ от 20.11.2000 № 878: На земельные участки, входящие в охраняемые зоны газораспределительных сетей, в целях предупреждения их повреждения или нарушения условий их нормальной эксплуатации налагаются ограничения (обременения), которыми запрещается лицам, указанным в пункте 2 настоящих Правил: а) строить объекты жилищно-гражданского и производственного назначения; б) сносить и реконструировать мосты, коллекторы, автомобильные и железные дороги и расположенными на них газораспределительными сетями без предварительного выноса этих газопроводов по согласованию с эксплуатационными организациями; в) разрушать берегоукрепительные сооружения, водопропускные устройства, земляные и иные сооружения, предохраняющие газораспределительные сети от разрушений; г) перемещать, повреждать, засыпать и уничтожать опознавательные знаки, контрольно-измерительные пункты и другие устройства газораспределительных сетей; д) устраивать свалки и склады, разливать растворы кислот, солей, щелочей и других химически активных веществ; е) отораживать и переторазживать охраняемые зоны, препятствовать доступу персонала эксплуатационных организаций к газораспределительным сетям, проведению обслуживания и устранению повреждений газораспределительных сетей; ж) разводить огонь и размещать источники огня; з) рыть погребов, копать и обрабатывать почву сельскохозяйственными и мелиоративными орудиями и механизмами на глубину более 0,3 метра; и) открывать калитки и двери газорегуляторных пунктов, станций катодной и дренажной защиты, люки подземных колодцев, включать или отключать электрооборудование средств</p> |
|--------------------|----|--|

ДОКУМЕНТ ПОДПИСАН

ЭЛЕКТРОННОЙ ПОДПИСЬЮ

Сертификат: 00B8056B7401C838D2B3576AC8C8425108

Владелец: ФЕДЕРАЛЬНАЯ СЛУЖБА ГОСУДАРСТВЕННОЙ

РЕГИСТРАЦИИ, КАДАСТРА И КАРТОГРАФИИ

Действителен с 27.06.2023 по 19.09.2024

ПОЛНОЕ НАИМЕНОВАНИЕ ДОЛЖНОСТИ

Инициалы, фамилия

Земельный участок
вид объекта недвижимости

Лист № 3 раздела 4.1

Всего листов раздела 4.1: 5

Всего разделов: 8

Всего листов выписки: 22

31.01.2024г. № КУВН-001/2024-30844570

Кадастровый номер: 76:07:013001:289

| | |
|---|---|
| | <p>связи, освещения и систем телемеханики; к) набрасывать, приставлять и привязывать к опорам и надземным газопроводам, ограждениям и зданиям газораспределительных сетей поосторонние предметы, лестницы, влезать на них; л) самовольно подключаться к газораспределительным сетям.; Реестровый номер границы: 76:07-6-73; Вид объекта реестра границ: Зона с особыми условиями использования территории. Вид зоны по документу: Газораспределительные сети низкого давления ул. Орджоникидзе, назначение: газораспределительные сети низкого давления, протяженность 783,9м, инв.№21; Тип зоны: Охранная зона инженерных коммуникаций; Номер: 1</p> |
| 4 | <p>данные отсутствуют</p> <p>вид ограничения (обременения): ограничения прав на земельный участок, предусмотренные статьей 56 Земельного кодекса Российской Федерации; Срок действия: не установлен; реквизиты документа-основания: приказ об утверждении Графического описания местоположения границ защитных зон объектов культурного наследия от 11.09.2020 № 102 выдан: Департамент охраны объектов культурного наследия Ярославской области; Содержание ограничения (обременения): В границах защитных зон в целях обеспечения сохранности объектов культурного наследия и композиционно-видовых связей (панорам) запрещаются строительство объектов капитального строительства и их реконструкция, связанная с изменением их параметров (высоты, количества этажей, площади), за исключением строительства и реконструкции линейных объектов (пункт 1 статьи 34.1. Федерального закона от 25.06.2002 N 73-ФЗ "Об объектах культурного наследия (памятниках истории и культуры) народов Российской Федерации"); Реестровый номер границы: 76:07-6-713; Вид объекта реестра границ: Зона с особыми условиями использования территории. Вид зоны по документу: Защитная зона объектов культурного наследия Уздская земская управа, XIX в.; Тип зоны: Зона охраны объекта культурного наследия; Номер: 0</p> |
| 5 | <p>данные отсутствуют</p> <p>вид ограничения (обременения): ограничения прав на земельный участок, предусмотренные статьей 56 Земельного кодекса Российской Федерации; Срок действия: не установлен; реквизиты документа-основания: приказ об утверждении графического описания местоположения границ защитных зон объектов культурного наследия от 10.09.2020 № 101 выдан: Департамент охраны объектов культурного наследия Ярославской области; Содержание ограничения (обременения): В границах защитных зон в целях обеспечения сохранности объектов культурного наследия и композиционно-видовых связей (панорам) запрещаются строительство объектов капитального строительства и их реконструкция, связанная с изменением их параметров (высоты, количества этажей, площади), за исключением строительства и реконструкции линейных объектов (пункт 1 статьи 34.1. Федерального закона от 25.06.2002 N 73-ФЗ "Об объектах культурного наследия (памятниках истории и культуры) народов Российской Федерации"); Реестровый номер границы: 76:07-6-719; Вид объекта реестра границ: Зона с особыми условиями использования территории. Вид зоны по документу: Защитная зона объектов культурного наследия Ансамбль: Собор Никольский, 1766-1837 гг., сторожка. XIX в.; Тип зоны: Зона охраны объекта культурного наследия; Номер: 0</p> |
| 6 | <p>данные отсутствуют</p> <p>вид ограничения (обременения): ограничения прав на земельный участок, предусмотренные статьей 56 Земельного кодекса Российской Федерации; Срок действия: не установлен; реквизиты документа-основания: водный кодекс от 03.06.2006 №</p> |

ДОКУМЕНТ ПОДПИСАН

ЭЛЕКТРОННОЙ ПОДПИСЬЮ

Сертификат: 008B060687401CB38D2B376AC8C8425108

Выдана: ФЕДЕРАЛЬНАЯ СЛУЖБА ГОСУДАРСТВЕННОЙ РЕГИСТРАЦИИ, КАДАСТРА И КАРТОГРАФИИ

Действителен: с 27.06.2023 по 19.09.2024

инициалы, фамилия

ПОЛНОЕ НАИМЕНОВАНИЕ ДОЛЖНОСТИ

Земельный участок

вид объекта недвижимости

Лист № 4 раздела 4.1

Всего листов раздела 4.1: 5

Всего разделов: 8

Всего листов выписки: 22

31.01.2024г. № КУВИ-001/2024-30844570

Кадастровый номер:

76:07:013001:289

| | | |
|---|--------------------|---|
| | | 74-ФЗ; карта (план) от 27.06.2013 № 6/н выдан: кадастровый инженер; карта (план) от 27.06.2013 № 6/н выдан: кадастровый инженер; Содержание ограничения (обременения): ...; Реестровый номер границы: 76:07-6-16; Вид объекта реестра границ: Зона с особыми условиями использования территории; Вид зоны по документу: ВОДООХРАННАЯ ЗОНА РЫБИНСКОГО ВОДОХРАНИЛИЩА; Тип зоны: Водоохранная зона; Номер: 1 |
| 7 | данные отсутствуют | вид ограничения (обременения): ограничения прав на земельный участок, предусмотренные статьей 56 Земельного кодекса Российской Федерации; Срок действия: не установлен; реквизиты документа-основания: приказ об утверждении графического описания местоположения границ защитных зон объектов культурного наследия от 11.09.2020 № 102 выдан: Департамент охраны объектов культурного наследия Ярославской области; Содержание ограничения (обременения): В границах защитных зон в целях обеспечения сохранности объектов культурного наследия и композиционно-видовых связей (панорам) запрещаются строительство объектов капитального строительства и их реконструкция, связанная с изменением их параметров (высоты, количества этажей, площади), за исключением строительства и реконструкции линейных объектов (пункт 1 статьи 34.1. Федерального закона от 25.06.2002 N 73-ФЗ "Об объектах культурного наследия (памятниках истории и культуры) народов Российской Федерации"); Реестровый номер границы: 76:07-6-716; Вид объекта реестра границ: Зона с особыми условиями использования территории; Вид зоны по документу: Защитная зона объектов культурного наследия Дом Пожаровых, 1-я пол. XIX в.; Тип зоны: Зона охраны объекта культурного наследия; Номер: 0 |
| 8 | данные отсутствуют | вид ограничения (обременения): ограничения прав на земельный участок, предусмотренные статьей 56 Земельного кодекса Российской Федерации; Срок действия: не установлен; реквизиты документа-основания: приказ об утверждении графического описания местоположения границ защитных зон объектов культурного наследия от 07.10.2020 № 118 выдан: Департамент охраны объектов культурного наследия Ярославской области; Содержание ограничения (обременения): В границах защитных зон в целях обеспечения сохранности объектов культурного наследия и композиционно-видовых связей (панорам) запрещаются строительство объектов капитального строительства и их реконструкция, связанная с изменением их параметров (высоты, количества этажей, площади), за исключением строительства и реконструкции линейных объектов (пункт 1 статьи 34.1. Федерального закона от 25.06.2002 N 73-ФЗ "Об объектах культурного наследия (памятниках истории и культуры) народов Российской Федерации"); Реестровый номер границы: 76:07-6-718; Вид объекта реестра границ: Зона с особыми условиями использования территории; Вид зоны по документу: Защитная зона объектов культурного наследия Дом купцов Серебряковых, кон. XIX в.; Тип зоны: Зона охраны объекта культурного наследия; Номер: 0 |
| 9 | данные отсутствуют | вид ограничения (обременения): ограничения прав на земельный участок, предусмотренные статьей 56 Земельного кодекса Российской Федерации; Срок действия: не установлен; реквизиты документа-основания: приказ об утверждении графического описания местоположения границ защитных зон объектов культурного наследия от 11.09.2020 № 102 выдан: Департамент охраны объектов культурного наследия Ярославской области; Содержание ограничения (обременения): В границах защитных |

ДОКУМЕНТ ПОДПИСАН

ЭЛЕКТРОННОЙ ПОДПИСЬЮ

Сертификат: 00B8056B7401CB38D2B3576ACDDC8425108

Владелец: ФЕДЕРАЛЬНАЯ СЛУЖБА ГОСУДАРСТВЕННОЙ

РЕГИСТРАЦИИ, КАДАСТРА И КАРТОГРАФИИ

Действителен с 27.06.2022 по 19.09.2024

инициала, фамилия

полное наименование должности

Земельный участок

Вид объекта недвижимости

Лист № 5 раздела 4.1

Всего листов раздела 4.1: 5

Всего разделов: 8

Всего листов выписки: 22

31.01.2024г. № КУ/ВИ-001/2024-30844570

Кадастровый номер:

76:07:013001:289

зон в целях обеспечения сохранности объектов культурного наследия и композиционно-видовых связей (панорам) запрещаются строительство объектов капитального строительства и их реконструкция, связанная с изменением их параметров (высоты, количества этажей, площади), за исключением строительства и реконструкции линейных объектов (пункт 1 статьи 34.1. Федерального закона от 25.06.2002 N 73-ФЗ "Об объектах культурного наследия (памятниках истории и культуры) народов Российской Федерации"); Рекстровый номер границы: 76:07-6.717; Вид объекта реестра границ: Зона с особыми условиями использования территории; Вид зоны по документу: Защитная зона объектов культурного наследия Дом Литвинова, 1-я пол. XIX в.; Тип зоны: Зона охраны объекта культурного наследия; Номер: 0

ДОКУМЕНТ ПОДПИСАН

ЭЛЕКТРОННОЙ ПОДПИСЬЮ

Сертификат: 00B805687401C838D2B5376ACD5C425108

Выдатель: ФЕДЕРАЛЬНАЯ СЛУЖБА ГОСУДАРСТВЕННОЙ

РЕГИСТРАЦИИ, КАДАСТРА И КАРТОГРАФИИ

Действителен с 27.06.2023 по 19.09.2024

инициалы, фамилия

ПОЛНОЕ НАИМЕНОВАНИЕ ДОЛЖНОСТИ

Выписка из Единого государственного реестра недвижимости об объекте недвижимости
Сведения о частях земельного участка

Земельный участок
вид объекта недвижимости

| | | | |
|---------------------------------------|------------------------------|-------------------|--------------------------|
| Лист № 1 раздела 4.2 | Всего листов раздела 4.2.: 3 | Всего разделов: 8 | Всего листов выписки: 22 |
| 31.01.2024г. № КУВИ-001/2024-30844570 | | | |
| Кадастровый номер: 76:07:013001:289 | | | |

Сведения о характерных точках границы части (частей) земельного участка

Учетный номер части: 76:07:013001:289/1

Система координат МСК-76, зона 1

| Номер точки | Координаты, м | | Описание закрепления на местности | Средняя квадратичная погрешность определения координат характерных точек границ земельного участка, м |
|-------------|---------------|------------|-----------------------------------|---|
| | X | Y | | |
| 1 | 2 | 3 | 4 | 5 |
| 1 | 392536.99 | 1244192.08 | - | - |
| 2 | 392523.24 | 1244172.69 | - | - |
| 3 | 392526.81 | 1244170.15 | - | - |
| 4 | 392545.32 | 1244187.05 | - | - |
| 5 | 392539.43 | 1244190.84 | - | - |
| 1 | 392536.99 | 1244192.08 | - | - |

ДОКУМЕНТ ПОДПИСАН

ЭЛЕКТРОННОЙ ПОДПИСЬЮ

Сертификат: 00b905687401c838d2b3376ac8dc8425108

Владелец: ФЕДЕРАЛЬНАЯ СЛУЖБА ГОСУДАРСТВЕННОЙ

РЕГИСТРАЦИИ, КАДАСТРА И КАРТОГРАФИИ

Действителен: с 27.06.2023 по 19.09.2024

инициалы, фамилия

полное наименование должности

Земельный участок
вид объекта недвижимости

Лист № 2 раздела 4.2 Всего листов раздела 4.2: 3 Всего разделов: 8 Всего листов выписки: 22

31.01.2024г. № КУВИ-001/2024-30844570

Кадастровый номер: 76:07:013001:289

Сведения о характерных точках границы части (частей) земельного участка

Учетный номер части: 76:07:013001:289/2

Система координат МСК-76, зона 1

| Номер точки | Координаты, м | | Описание закрепления на местности | Средняя квадратичная погрешность определения координат характерных точек границ земельного участка, м |
|-------------|---------------|------------|-----------------------------------|---|
| | X | Y | | |
| 1 | 2 | 3 | 4 | 5 |
| 1 | 392526.81 | 1244170.15 | - | - |
| 2 | 392531.49 | 1244166.82 | - | - |
| 3 | 392539.66 | 1244174.43 | - | - |
| 4 | 392550.15 | 1244183.74 | - | - |
| 5 | 392548.13 | 1244185.24 | - | - |
| 6 | 392545.32 | 1244187.05 | - | - |
| 1 | 392526.81 | 1244170.15 | - | - |

ДОКУМЕНТ ПОДПИСАН
ЭЛЕКТРОННОЙ ПОДПИСЬЮ

Сертификат: 00B9056B7401CB38D2B3376ACDC8425108
Владелец: ФЕДЕРАЛЬНАЯ СЛУЖБА ГОСУДАРСТВЕННОЙ РЕГИСТРАЦИИ, КАДАСТРА И КАРТОГРАФИИ
Делегирован: с 27.06.2023 по 19.09.2024

ПОЛНОЕ НАИМЕНОВАНИЕ ДОЛЖНОСТИ

инициалы, фамилия

Земельный участок
 Вид объекта недвижимости

Лист № 3 раздела 4.2 Всего листов раздела 4.2: 3 Всего разделов: 8 Всего листов выписки: 22

31.01.2024г. № КУВИ-001/2024-30844570 Кадастровый номер: 76:07:013001:289

Сведения о характерных точках границы части (частей) земельного участка
 Учетный номер части: 76:07:013001:289/3

| Номер точки | Координаты, м | | Описание закрепления на местности | Средняя квадратичная погрешность определения координат характерных точек границ земельного участка, м |
|-------------|---------------|------------|-----------------------------------|---|
| | X | Y | | |
| 1 | 2 | 3 | 4 | 5 |
| 1 | 392536.99 | 1244192.08 | - | - |
| 2 | 392523.24 | 1244172.69 | - | - |
| 3 | 392524.18 | 1244172.02 | - | - |
| 4 | 392534.12 | 1244184.99 | - | - |
| 5 | 392534.68 | 1244184.56 | - | - |
| 6 | 392537.72 | 1244188.53 | - | - |
| 7 | 392537.16 | 1244188.96 | - | - |
| 8 | 392538.89 | 1244191.11 | - | - |
| 1 | 392536.99 | 1244192.08 | - | - |

Система координат МСК-76, зона 1



ДОКУМЕНТ ПОДПИСАН
 ЭЛЕКТРОННОЙ ПОДПИСЬЮ

Сертификат: 00BВ056B7401 СВЗ8D2В3576АСДС8425108
 Владелец: ФЕДЕРАЛЬНАЯ СЛУЖБА ГОСУДАРСТВЕННОЙ
 РЕГИСТРАЦИИ, КАДАСТРА И КАРТОГРАФИИ
 Действителен: с 27.06.2023 по 19.09.2024

ПОЛНОЕ НАИМЕНОВАНИЕ ДОЛЖНОСТИ

инициалы, фамилия