Приложение 4 к Постановлению
администрации Мышкинского
муниципального района
от _____№_____

УДМУРТ РЕГИОН ГАЗ
проектное бюро

Рег. № 157 от 11.12.2017 г.
Саморегулируемая организация ассоциация "Межрегионпроект" №СРО-П-103-24122009

Строительство объекта "Газопровод г. Мышкин – с. Поводнево – с. Сера Мышкинского района Ярославской области"

Проект планировки и межевания территории

Часть 2. Информация о лесных участках

2453.081.П.0/0.1289-ПМТ.1

Том №3.2

Изм.	№док.	Подпись	Дата

Ижевск 2022

УДМУРТ РЕГИОН ГАЗ
проектное бюро

Рег. № 157 от 11.12.2017 г.
Саморегулируемая организация ассоциация "Межрегионпроект" №СРО-П-103-24122009

Строительство объекта "Газопровод г. Мышкин – с. Поводнево – с. Сера Мышкинского района Ярославской области"

Проект планировки и межевания территории

Часть 2. Информация о лесных участках

2453.081.П.0/0.1289-ПМТ.1

Том №3.2

Директор Д.А. Маслов

Главный инженер проекта С.А. Мошкин

Изм.	№док.	Подпись	Дата

Ижевск 2022

СОДЕРЖАНИЕ

Стр.

1. Местоположение, границы и площадь проектируемого лесного участка в Угличском лесничестве Ярославской области ... 3

1.1 Целевое назначение лесов ... 3

1.2 Вид разрешенного использования проектируемого лесного участка ... 3

1.3 Количественные и качественные характеристики проектируемого лесного участка ... 3

1.4 Сведения о нахождении проектируемого лесного участка в границах особо защитных участков лесов ... 4

1.5 СХЕМА РАСПОЛОЖЕНИЯ ПРОЕКТИРУЕМОГО ЛЕСНОГО УЧАСТКА В ГРАНИЦАХ ЛЕСНЫХ КВАРТАЛОВ, ЛЕСОТАКСАЦИОННЫХ ВЫДЕЛОВ ... 6

2. Местоположение, границы и площадь проектируемого лесного участка в Некоузском лесничестве Ярославской области ... 8

2.1 Целевое назначение лесов ... 8

2.2 Вид разрешенного использования проектируемого лесного участка ... 8

2.3 Количественные и качественные характеристики проектируемого лесного участка ... 8

2.4 Сведения о нахождении проектируемого лесного участка в границах особо защитных участков лесов ... 10

2.5 СХЕМА РАСПОЛОЖЕНИЯ ПРОЕКТИРУЕМОГО ЛЕСНОГО УЧАСТКА В ГРАНИЦАХ ЛЕСНЫХ КВАРТАЛОВ, ЛЕСОТАКСАЦИОННЫХ ВЫДЕЛОВ ... 11

Приложение 1. Копии Выписок из государственного лесного реестра ... 18

1. Местоположение, границы и площадь проектируемого лесного участка в Угличском лесничестве Ярославской области

Субъект Российской Федерации	Ярославская область
Муниципальное образование	Мышкинский район
Категория земель	земли лесного фонда
Лесничество	Угличское
Участковое лесничество	Заволжское
Целевое назначение лесов (категория защитных лесов)	защитные леса (ценные леса, в том числе нерестоохранные полосы лесов).
Квартал (лесотаксационный выдел /часть лесотаксационного выдела)	22 (части выделов: 2, 3, 4, 5, 9, 27)
Площадь проектируемого лесного участка	0,9079 га

Местоположение и границы проектируемого лесного участка указаны на схеме расположения проектируемого лесного участка.

1.1 Целевое назначение лесов

Леса на территории Ярославской области отнесены к защитным и эксплуатационным лесам, что отражено в Лесном плане Ярославской области, утвержденном Указом Губернатора Ярославской области от 29.12.2018 № 386.

В соответствии с Приказом Федерального агентства лесного хозяйства от 25.08.2008 № 236 «Об определении количества лесничеств на территории Ярославской области и установлении их границ» на территории Ярославской области Заволжское участковое лесничество входит в состав Угличского лесничества.

На момент проектирования лесного участка, на территории Угличского лесничества распространяется действие Лесохозяйственного регламента, утвержденного Приказом Департамента лесного хозяйства Ярославской области от 23.11.2018 № 1109.

Согласно указанным документам лесного планирования и данным государственного лесного реестра (Приложение 1) квартал 22 (выделы: 2, 3, 4, 5, 9, 27) Заволжского участкового лесничества Угличского лесничества, в которых проектируется лесной участок, относятся к защитным лесам, категории защитных лесов – ценные леса, в том числе нерестоохранные полосы лесов.

1.2 Вид разрешенного использования проектируемого лесного участка

Лесохозяйственным регламентом Угличского лесничества в квартале 22 Заволжского участкового лесничества и, соответственно, на проектируемом лесном участке разрешено использование лесов для строительства, реконструкции, эксплуатации линейных объектов (ст. 25, 45 Лесного кодекса РФ).

Сведения об обременениях проектируемого лесного участка

По данным государственного лесного реестра квартал 22 Заволжского участкового лесничества Угличского лесничества обременений не имеет (Приложение 1).

1.3 Количественные и качественные характеристики проектируемого лесного участка

Количественные и качественные характеристики проектируемого лесного участка составлены на основании данных государственного лесного реестра Угличского лесничества (Приложение 1) и приводятся в таблицах 1-4.

Таблица 1 – Распределение земель

Общая площадь, га	в том числе									
	лесные земли					нелесные земли				
	занятые лесными насаждениями - всего	в том числе, покрытые лесными культурами	лесные питомники, плантации	не занятые лесными насаждениями	итого	дороги	просеки	болота	другие	итого
0,9079	0,8063	-	-	0,06	0,8663	-	0,0016	-	0,04	0,0416

Таблица 2 – Характеристика насаждений проектируемого лесного участка

Участковое лесничество/урочище (при наличии)	Номер квартала	Номер выдела	Целевое назначение лесов	Состав насаждения или характеристика лесного участка при отсутствии насаждения	Площадь (га)/запас древесины при наличии (куб. м)	В том числе по группам возраста древостоя (га/куб. м)			
						молодняки	средневозрастные	приспевающие	спелые и перестойные
Заволжское/-	22	2	защитные: ценные леса, в том числе нерестоохранные полосы лесов	4С1Е2Б1Ос1Е1Олс	0,6/156	-	0,6/156	-	-
Заволжское/-	22	3		Прогалины	0,06/-	-	-	-	-
Заволжское/-	22	4		7Б1Ос1С1Е	0,1963/45	-	-	-	0,1963/45
Заволжское/-	22	5		Линии электропередач	0,04/-	-	-	-	-
Заволжское/-	22	9		5Б2Ос2С1Е	0,01/2	-	-	0,01/2	-
Заволжское/-	22	27		Границы окружные, ширина 2 м	0,0016/-	-	-	-	-
Итого	-	-	-	-	0,9079/203	-	0,6/156	0,01/2	0,1963/45

Таблица 3 – Средние таксационные показатели насаждений проектируемого лесного участка

Целевое назначение лесов	Хозяйство, преобладающая порода	Состав насаждений	Возраст	Бонитет	Полнота	Средний запас древесины (куб.м/га)		
						средневозрастные	приспевающие	спелые и перестойные
защитные	хвойное, сосна	4С1Е2Б1Ос1Е1Олс	79	1	0,7	260	200	229

Таблица 4 – Виды и объемы использования лесов на проектируемом лесном участке

Целевое назначение лесов	Хозяйство (хвойное, твердолиственное, мягколиственное)	Площадь (га)	Единица измерения	Объемы использования лесов (изъятия лесных ресурсов)
Вид использования лесов – строительство, реконструкция, эксплуатация линейных объектов; цель предоставления лесного участка – строительство линейного объекта («Газопровод г. Мышкин – с. Поводнево – с. Сера Мышкинского райо-на Ярославской области»)				
Защитные леса	хвойное	0,6	$м^3$	156
	мягколиственное	0,2063		47
	не занятые лесными насаждениями	0,06		-
	нелесные земли	0,0416		-
Всего	-	0,9079		203*

Примечание: * указан запас сырорастущего леса по данным государственного лесного реестра.

1.4 Сведения о нахождении проектируемого лесного участка в границах особо защитных участков лесов

Согласно данным государственного лесного реестра Угличского лесничества проектируемый лесной участок частично расположен в границах особо защитных участков лесов (таблица 5).

Таблица 5 – Перечень и местоположение особо защитных участков лесов

№ п/п	Наименование участкового лесничества/урочища (при наличии)	Номер квартала	Номер выдела	Виды особо защитных участков лесов	Общая площадь, га
1	Заволжское/-	22	2	участки леса вокруг населенных пунктов, садовых товариществ	0,6
2		22	3	участки леса вокруг населенных пунктов, садовых товариществ	0,06
3		22	4	участки леса вокруг населенных пунктов, садовых товариществ	0,1963
4		22	5	участки леса вокруг населенных пунктов, садовых товариществ	0,04
5		22	9	участки леса вокруг населенных пунктов, садовых товариществ	0,01
Итого	-	-	-	-	0,9063

1.5 СХЕМА РАСПОЛОЖЕНИЯ ПРОЕКТИРУЕМОГО ЛЕСНОГО УЧАСТКА В ГРАНИЦАХ ЛЕСНЫХ КВАРТАЛОВ, ЛЕСОТАКСАЦИОННЫХ ВЫДЕЛОВ

Субъект Российской Федерации	Ярославская область
Муниципальное образование	Мышкинский район
Категория земель	земли лесного фонда
Лесничество	Угличское
Участковое лесничество	Заволжское
Вид использования лесов	строительство, реконструкция, эксплуатация линейных объектов
Цель предоставления лесного участка	строительство линейного объекта («Газопровод г. Мышкин – с. Поводнево – с. Сера Мышкинского района Ярославской области»)
Общая площадь проектируемого лесного участка:	0,9079 га

Квартал 22 (части выделов: 2, 3, 4, 5, 9, 27).
Масштаб 1:10000

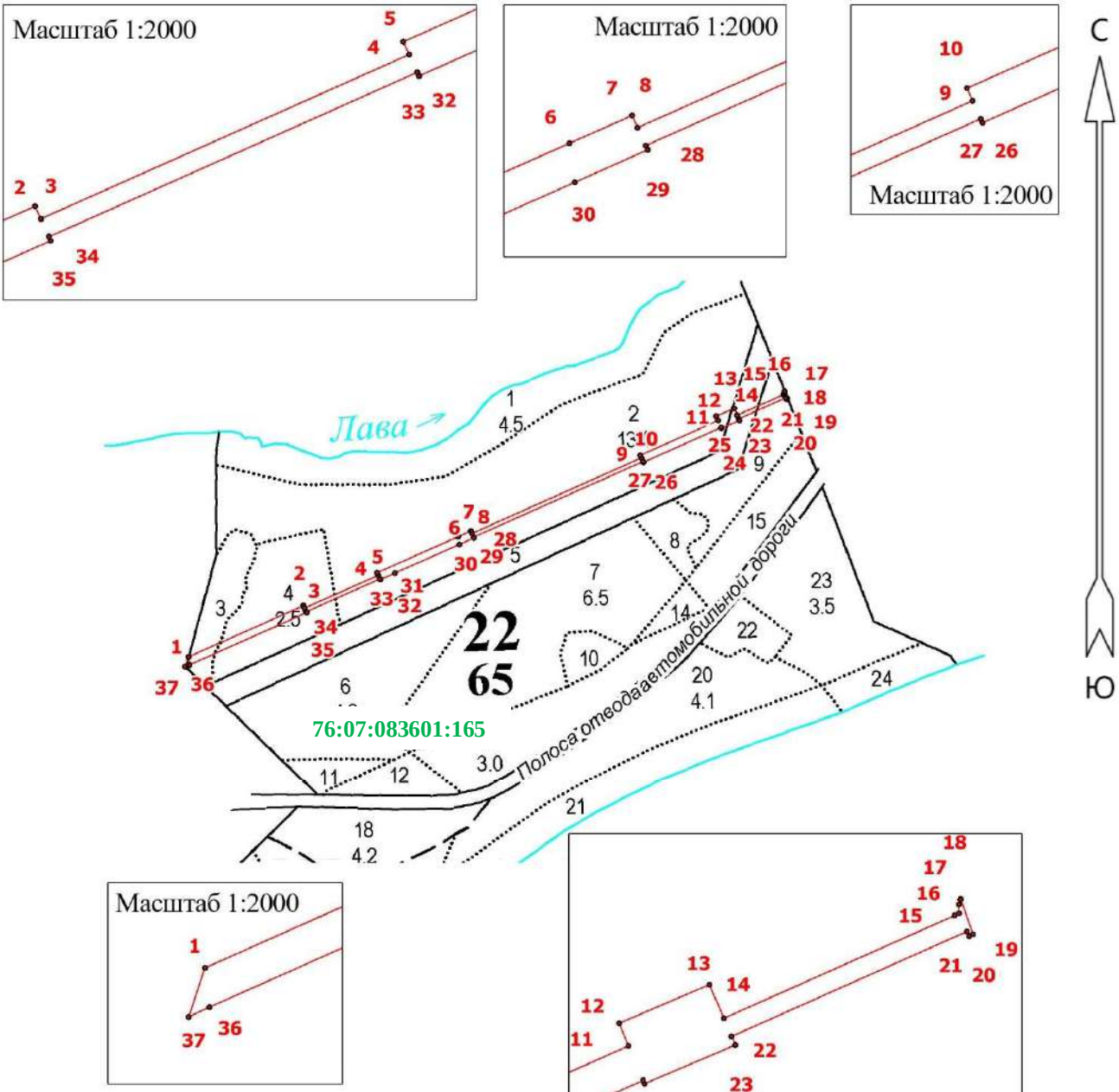

Условные обозначения:

—— граница проектируемого лесного участка

• поворотная точка границ лесного участка

1 номер поворотной точки границ лесного участка

76:07:083601:165 кадастровый номер земель лесного фонда

Геоданные: каталог координат (МСК-76)

Номера характерных точек	Направление румбы (азимуты) линий, °	Длина линий, метры	Номера характерных точек	Координаты	
				X	Y
Лесной участок					
1-2	СВ: 65° 59' 10"	191.9	1	385086.7	1240807.85
2-3	ЮВ: 24° 36' 10"	4.2	2	385164.79	1240983.16
3-4	СВ: 65° 58' 03"	123	3	385161.01	1240984.9
4-5	СЗ: 24° 12' 33"	4.2	4	385211.08	1241097.2
5-6	СВ: 66° 02' 21"	135.4	5	385214.96	1241095.47
6-7	СВ: 66° 04' 05"	20.9	6	385269.94	1241219.22
7-8	ЮВ: 24° 02' 03"	4.1	7	385278.44	1241238.35
8-9	СВ: 65° 58' 20"	283	8	385274.74	1241240
9-10	СЗ: 24° 40' 13"	4.2	9	385389.96	1241498.45
10-11	СВ: 65° 57' 54"	129.9	10	385393.78	1241496.69
11-12	СЗ: 23° 03' 26"	7.5	11	385446.67	1241615.32
12-13	СВ: 66° 56' 49"	30	12	385453.53	1241612.41
13-14	ЮВ: 23° 04' 13"	11.2	13	385465.28	1241640.01
14-15	СВ: 65° 57' 60"	77.1	14	385455.02	1241644.38
15-16	СВ: 65° 49' 43"	1.4	15	385486.44	1241714.84
16-17	СЗ: 0° 12' 41"	2.7	16	385487.01	1241716.12
17-18	СВ: 16° 13' 13"	1.7	17	385489.72	1241716.09
18-19	ЮВ: 19° 24' 14"	11.4	18	385491.37	1241716.58
19-20	ЮЗ: 66° 10' 14"	1.3	19	385480.61	1241720.37
20-21	СЗ: 23° 29' 03"	1.6	20	385480.08	1241719.17
21-22	ЮЗ: 65° 57' 41"	78.6	21	385481.52	1241718.54
22-23	ЮВ: 22° 57' 38"	2.8	22	385449.5	1241646.73
23-24	ЮЗ: 66° 56' 22"	30	23	385446.88	1241647.84
24-25	СЗ: 23° 07' 35"	1	24	385435.13	1241620.24
25-26	ЮЗ: 65° 58' 03"	129.6	25	385436.09	1241619.83
26-27	СЗ: 26° 22' 08"	1.3	26	385383.33	1241501.5
27-28	ЮЗ: 65° 58' 19"	282.9	27	385384.5	1241500.93
28-29	ЮВ: 24° 16' 53"	1.5	28	385269.31	1241242.55
29-30	ЮЗ: 66° 06' 24"	24.4	29	385267.98	1241243.14
30-31	ЮЗ: 66° 03' 33"	107.4	30	385258.1	1241220.87
31-32	ЮЗ: 65° 55' 51"	24.5	31	385214.51	1241122.67
32-33	СЗ: 25° 32' 31"	1.3	32	385204.49	1241100.25
33-34	ЮЗ: 65° 58' 15"	123	33	385205.63	1241099.73
34-35	ЮВ: 24° 16' 00"	1.3	34	385155.54	1240987.37
35-36	ЮЗ: 65° 59' 36"	195.7	35	385154.32	1240987.92
36-37	ЮЗ: 65° 26' 29"	7	36	385074.71	1240809.17
37-1	СВ: 18° 46' 48"	15.7	37	385071.78	1240802.78

Румбы приведены без учета магнитного склонения.

2. Местоположение, границы и площадь проектируемого лесного участка в Некоузском лесничестве Ярославской области

Субъект Российской Федерации	Ярославская область
Муниципальное образование	Мышкинский район
Категория земель	земли лесного фонда
Лесничество	Некоузское
Участковое лесничество	Мышкинское
Целевое назначение лесов (категория защитных лесов)	защитные леса (леса, выполняющие функции защиты природных и иных объектов, в том числе леса, расположенные в зелёных зонах; ценные леса, в том числе запретные полосы лесов, расположенные вдоль водных объектов).
Квартал (лесотаксационный выдел /часть лесотаксационного выдела)	1303 (части выделов: 28, 33, 36, 38), 1304 (часть выдела 22), 1305 (часть выдела 12), 1505 (часть выдела 6)
Площадь проектируемого лесного участка	1,0822 га

Местоположение и границы проектируемого лесного участка указаны на схеме расположения проектируемого лесного участка.

2.1 Целевое назначение лесов

Леса на территории Ярославской области отнесены к защитным и эксплуатационным лесам, что отражено в Лесном плане Ярославской области, утвержденном Указом Губернатора Ярославской области от 29.12.2018 № 386.

В соответствии с Приказом Федерального агентства лесного хозяйства от 25.08.2008 № 236 «Об определении количества лесничеств на территории Ярославской области и установлении их границ» на территории Ярославской области Мышкинское участковое лесничество входит в состав Некоузского лесничества.

На момент проектирования лесного участка, на территории Некоузского лесничества распространяется действие Лесохозяйственного регламента, утвержденного Приказом Департамента лесного хозяйства Ярославской области от 23.11.2018 № 1109.

Согласно указанным документам лесного планирования и данным государственного лесного реестра (Приложение 1) квартал 1303 (выделы: 28, 33, 36, 38) Мышкинского участкового лесничества Некоузского лесничества, в которых проектируется лесной участок, относятся к защитным лесам, категории защитных лесов – леса, выполняющие функции защиты природных и иных объектов, в том числе леса, расположенные в зелёных зонах. Кварталы 1304 (выдел 22), 1305 (выдел 12), 1505 (выдел 6) Мышкинского участкового лесничества Некоузского лесничества, в которых проектируется лесной участок, относятся к защитным лесам, категории защитных лесов – ценные леса, в том числе запретные полосы лесов, расположенные вдоль водных объектов.

2.2 Вид разрешенного использования проектируемого лесного участка

Лесохозяйственным регламентом Некоузского лесничества в кварталах 1303, 1304, 1305, 1505 Мышкинского участкового лесничества и, соответственно, на проектируемом лесном участке разрешено использование лесов для строительства, реконструкции, эксплуатации линейных объектов (ст. 25, 45 Лесного кодекса РФ).

Сведения об обременениях проектируемого лесного участка

По данным государственного лесного реестра кварталы 1303 (выделы: 28, 33, 36, 38), 1304 (выдел 22), 1305 (выдел 12), 1505 (выдел 6), в которых проектируется лесной участок, обременений не имеют (Приложение 1).

2.3 Количественные и качественные характеристики проектируемого лесного участка

Количественные и качественные характеристики проектируемого лесного участка составлены на основании данных государственного лесного реестра Некоузского лесничества (Прило-

жение 1) и приводятся в таблицах 1-4.

Таблица 1 – Распределение земель

Общая площадь, га	в том числе									
	лесные земли					нелесные земли				
	занятые лесными насаждениями - всего	в том числе, покрытые лесными культурами	лесные питомники, плантации	не занятые лесными насаждениями	итого	дороги	просеки	болота	другие	итого
1,0822	1,0822	-	-	-	1,0822	-	-	-	-	-

Таблица 2 – Характеристика насаждений проектируемого лесного участка

Участковое лесничество/урочище (при наличии)	Номер квартала	Номер выдела	Целевое назначение лесов	Состав насаждения или характеристика лесного участка при отсутствии насаждения	Площадь (га)/запас древесины при наличии (куб. м)	В том числе по группам возраста древостоя (га/куб. м)			
						молодняки	средневозрастные	приспевающие	спелые и перестойные
Мышкинское/-	1303	28	защитные (леса, выполняющие функции защиты природных и иных объектов, в том числе леса, расположенные в зелёных зонах)	5Б3Олс1Ос1Ивд	0,0963/8	-	0,0963/8	-	-
Мышкинское/-	1303	33		7Олс2Б1Ос	0,1568/6	-	0,1568/6	-	-
Мышкинское/-	1303	36		5Б3Олс2Ос	0,3209/19	-	0,3209/19	-	-
Мышкинское/-	1303	38		6Б2Олс2Ос	0,1667/10	-	0,1667/10	-	-
Мышкинское/-	1304	22	защитные (ценные леса, в том числе запретные полосы лесов, расположенные вдоль водных объектов)	4Б4Олс2Ос+С+Е	0,0638/6	-	0,0638/6	-	-
Мышкинское/-	1305	12		5Б2Олс1Ос1С1Е	0,2021/22	-	0,2021/22	-	-
Мышкинское/-	1505	6		7Б2Олс1Ос	0,0756/4	-	0,0756/4	-	-
Итого	-	-	-	-	1,0822/75	-	1,0822/75	-	-

Таблица 3 – Средние таксационные показатели насаждений проектируемого лесного участка

Целевое назначение лесов	Хозяйство, преобладающая порода	Состав насаждений	Возраст	Бонитет	Полнота	Средний запас древесины (куб.м/га)		
						средневозрастные	приспевающие	спелые и перестойные
защитные	мягколиственное, береза	5Б3Олс2Ос	38	2	0,4	69	-	-

Таблица 4 – Виды и объемы использования лесов на проектируемом лесном участке

Целевое назначение лесов	Хозяйство (хвойное, твердолиственное, мягколиственное)	Площадь (га)	Единица измерения	Объемы использования лесов (изъятия лесных ресурсов)
Вид использования лесов – строительство, реконструкция, эксплуатация линейных объектов; цель предоставления лесного участка – строительство линейного объекта («Газопровод г. Мышкин – с. Поводнево – с. Сера Мышкинского района Ярославской области»)				
Защитные леса	мягколиственное	1,0822	$м^3$	75*

Примечание: * указан запас сырорастущего леса по данным государственного лесного реестра.

2.4 Сведения о нахождении проектируемого лесного участка в границах особо защитных участков лесов

Согласно данным государственного лесного реестра Некоузского лесничества проектируемый лесной участок в границы особо защитных участков лесов не входит (таблица 5).

Таблица 5 – Перечень и местоположение особо защитных участков лесов

№ п/п	Наименование участкового лесничества/урочища (при наличии)	Номер квартала	Номер выдела	Виды особо защитных участков лесов	Общая площадь, га
-	-	-	-	-	-

2.5 СХЕМА РАСПОЛОЖЕНИЯ ПРОЕКТИРУЕМОГО ЛЕСНОГО УЧАСТКА В ГРАНИЦАХ ЛЕСНЫХ КВАРТАЛОВ, ЛЕСОТАКСАЦИОННЫХ ВЫДЕЛОВ

Субъект Российской Федерации	Ярославская область
Муниципальное образование	Мышкинский район
Категория земель	земли лесного фонда
Лесничество	Некоузское
Участковое лесничество	Мышкинское
Вид использования лесов	строительство, реконструкция, эксплуатация линейных объектов
Цель предоставления лесного участка	строительство линейного объекта («Газопровод г. Мышкин – с. Поводнево – с. Сера Мышкинского района Ярославской области»)
Общая площадь проектируемого лесного участка:	1,0822 га

квартал 1303 (часть выдела 28).
Площадь 0,0963 га.
Масштаб 1:10000

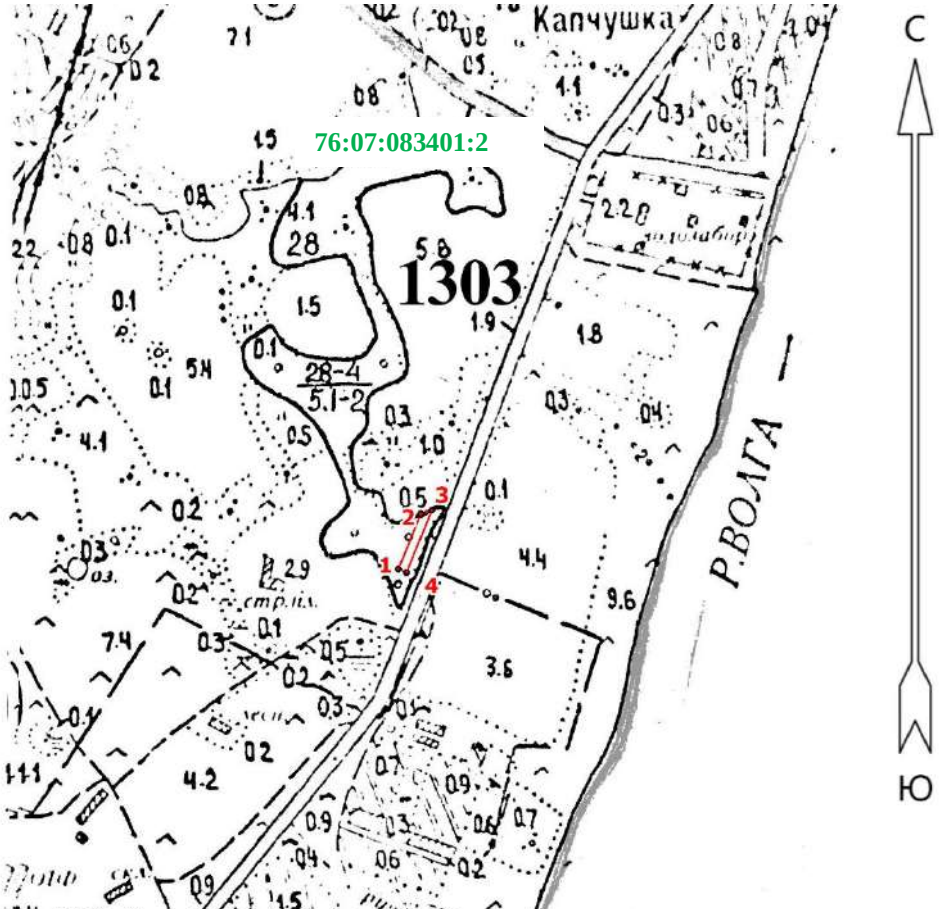

Условные обозначения:
——— граница проектируемого лесного участка
• поворотная точка границ лесного участка
2 номер поворотной точки границ лесного участка
76:07:083401:2 кадастровый номер земель лесного фонда

Геоданные: каталог координат (МСК-76)

Номера характерных точек	Направление румбы (азимуты) линий, °	Длина линий, метры	Номера характерных точек	Координаты	
				X	Y
Лесной участок					
1 - 2	СВ: 22° 07' 10"	78.6	1	388872.41	1243340.63
2 - 3	СВ: 71° 28' 09"	15.1	2	388945.27	1243370.23
3 - 4	ЮЗ: 22° 06' 15"	88.9	3	388950.08	1243384.59
4-1	СЗ: 65° 54' 22"	11.5	4	388867.72	1243351.14

Румбы приведены без учета магнитного склонения.

Мышкинское участковое лесничество
квартал 1303 (часть выдела 33).
Площадь 0,1568 га.
Масштаб 1:10000

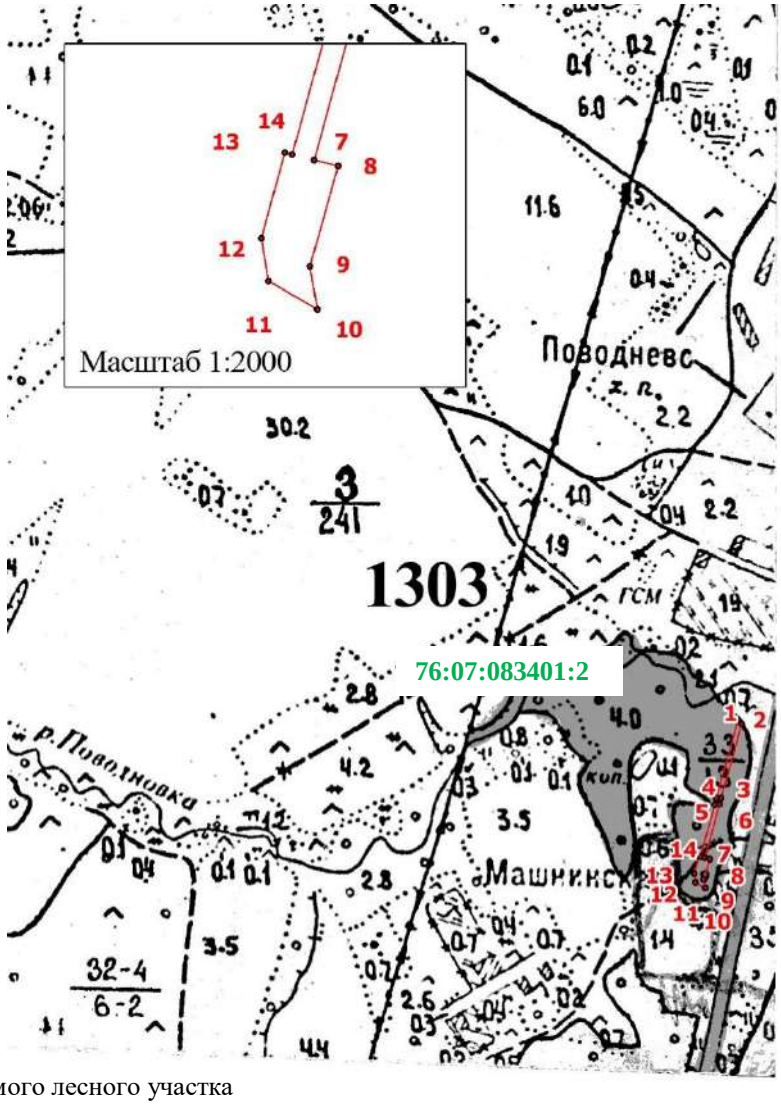

Условные обозначения:

граница проектируемого лесного участка

• поворотная точка границ лесного участка

2 номер поворотной точки границ лесного участка

76:07:083401:2 кадастровый номер земель лесного фонда

Геоданные: каталог координат (МСК-76)

Номера характер-ных точек	Направление румбы (азимуты) линий, °	Длина линий, метры	Номе-ра харак-терных точек	Координаты	
				X	Y
Лесной участок					
1-2	ЮВ: 38° 59' 17"	7.4	1	387868.41	1242758.16
2-3	ЮЗ: 15° 22' 49"	101.7	2	387862.69	1242762.79
3-4	ЮЗ: 87° 21' 37"	6.3	3	387764.68	1242735.83
4-1	СВ: 15° 23' 01"	107.9	4	387764.39	1242729.54
5-6	СВ: 86° 23' 44"	6.4	5	387756.33	1242727.31
6-1	ЮЗ: 15° 23' 14"	73.9	6	387756.73	1242733.66
7-8	ЮВ: 76° 28' 25"	6.5	7	387685.51	1242714.05
8-9	ЮЗ: 15° 43' 21"	27.5	8	387683.98	1242720.41
9-10	ЮВ: 9° 26' 46"	11.6	9	387657.48	1242712.97
10-11	СЗ: 59° 51' 35"	14.9	10	387646.06	1242714.86
11-12	СЗ: 9° 25' 46"	11.5	11	387653.55	1242701.96
12-13	СВ: 15° 22' 37"	23.5	12	387664.87	1242700.08
13-14	ЮВ: 74° 55' 15"	2	13	387687.56	1242706.32
14-5	СВ: 15° 22' 49"	71.9	14	387687.03	1242708.25

Румбы приведены без учета магнитного склонения.

Мышкинское участковое лесничество
квартал 1303 (части выделов: 36, 38).
Площадь 0,4876 га.
Масштаб 1:10000

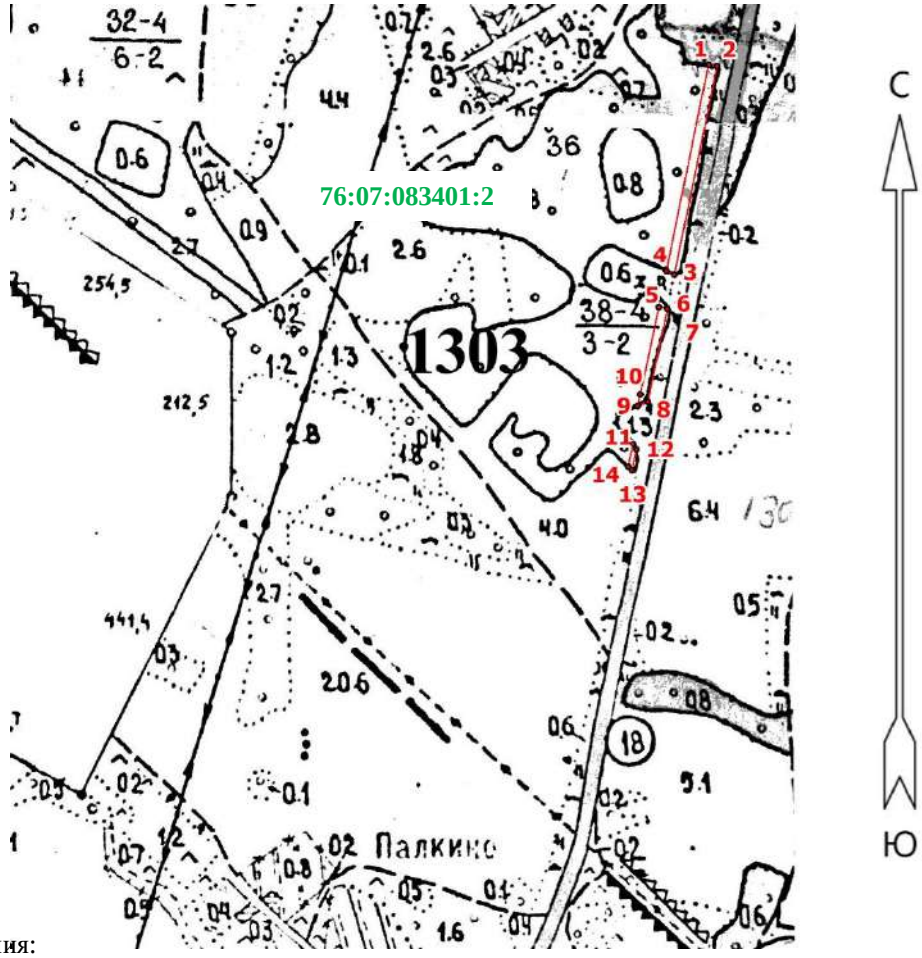

Условные обозначения:
граница проектируемого лесного участка
• поворотная точка границ лесного участка
2 номер поворотной точки границ лесного участка
76:07:083401:2 кадастровый номер земель лесного фонда

Геоданные: каталог координат (МСК-76)

Номера характер-ных точек	Направление румбы (азимуты) линий, °	Длина линий, метры	Номе-ра харак-терных точек	Координаты	
				X	Y
Лесной участок					
1 - 2	ЮВ: 78° 54' 54"	11.5	1	387480.46	1242692
2 - 3	ЮЗ: 11° 35' 26"	280.6	2	387478.25	1242703.28
3 - 4	СЗ: 65° 35' 18"	11.8	3	387203.41	1242646.92
4-1	СВ: 11° 35' 23"	277.8	4	387208.29	1242636.18
5-6	ЮВ: 85° 32' 58"	10.2	5	387160.66	1242626.4
6-7	ЮВ: 37° 32' 59"	1.9	6	387159.87	1242636.56
7-8	ЮЗ: 12° 03' 12"	125	7	387158.4	1242637.68
8-9	ЮЗ: 66° 09' 12"	14	8	387036.17	1242611.58
9-5	СВ: 11° 34' 03"	15.7	9	387030.49	1242598.75
10-5	СВ: 12° 03' 31"	117.4	10	387045.88	1242601.89
11-12	ЮВ: 34° 08' 51"	8.3	11	386980.18	1242592.32
12-13	ЮЗ: 12° 09' 42"	28.1	12	386973.28	1242597
13-14	СЗ: 47° 08' 18"	7	13	386945.81	1242591.08
14-11	СВ: 12° 09' 49"	30.3	14	386950.58	1242585.94

Румбы приведены без учета магнитного склонения.

Мышкинское участковое лесничество
квартал 1305 (часть выдела 12).
Площадь 0,2021 га.
Масштаб 1:10000

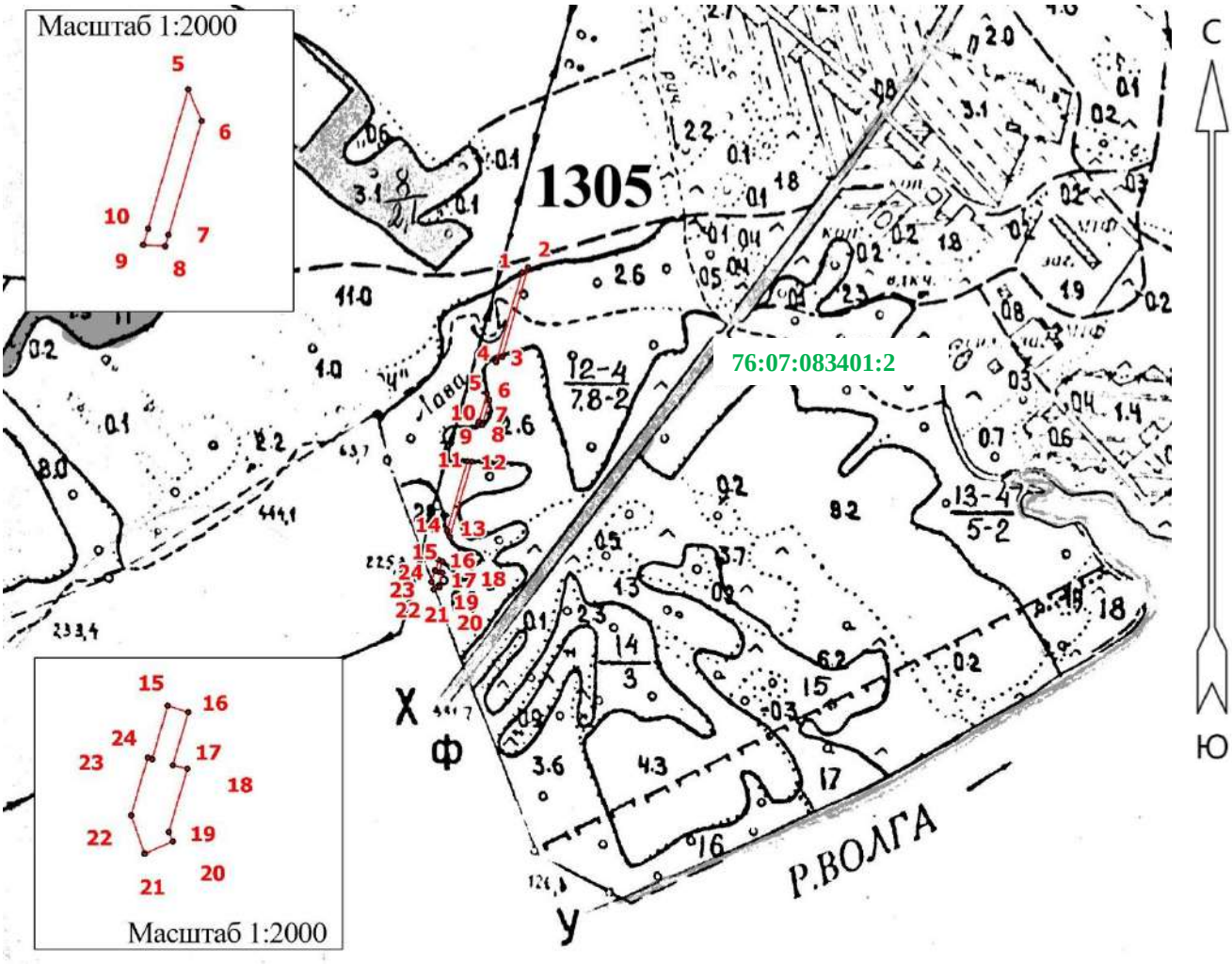

Условные обозначения:
——— граница проектируемого лесного участка
• поворотная точка границ лесного участка
2 номер поворотной точки границ лесного участка
76:07:083401:2 кадастровый номер земель лесного фонда

Геоданные: каталог координат (МСК-76)

Номера характерных точек	Направление румбы (азимуты) линий, °	Длина линий, метры	Номера характерных точек	Координаты	
				X	Y
Лесной участок					
1-2	СВ: 51° 07' 06"	10.5	1	385925.06	1241844.07
2-3	ЮЗ: 16° 12' 48"	130.4	2	385931.64	1241852.23
3-4	ЮЗ: 50° 14' 57"	10.7	3	385806.39	1241815.81
4-5	СВ: 16° 13' 12"	130.7	4	385799.52	1241807.55
5-6	ЮВ: 22° 39' 24"	9.6	5	385755.03	1241794.61
6-7	ЮЗ: 16° 14' 22"	33.2	6	385746.19	1241798.3
7-8	ЮЗ: 16° 16' 26"	3.4	7	385714.33	1241789.02
8-1	СЗ: 87° 00' 60"	6.1	8	385711.11	1241788.08
9-10	СВ: 16° 06' 39"	4.8	9	385711.43	1241781.94
10-5	СВ: 16° 12' 52"	40.6	10	385716	1241783.26
11-12	ЮВ: 87° 07' 25"	6.2	11	385660.38	1241767.09
12-13	ЮЗ: 16° 12' 43"	109.8	12	385660.07	1241773.26
13-14	СЗ: 23° 33' 60"	9.4	13	385554.62	1241742.6
14-11	СВ: 16° 12' 55"	101.2	14	385563.24	1241738.84

Номера характер-ных точек	Направление румбы (азимуты) линий, °	Длина линий, метры	Номе-ра харак-терных точек	Координаты	
				X	Y
15-16	ЮВ: 71° 48' 21"	6	15	385522.17	1241726.89
16-17	ЮЗ: 16° 12' 19"	15.4	16	385520.29	1241732.61
17-18	ЮВ: 75° 33' 50"	4.2	17	385505.46	1241728.3
18-19	ЮЗ: 16° 11' 49"	18.5	18	385504.42	1241732.34
19-20	ЮВ: 23° 45' 25"	2.8	19	385486.69	1241727.19
20-21	ЮЗ: 66° 19' 31"	8.7	20	385484.1	1241728.33
21-22	СЗ: 19° 24' 14"	11.4	21	385480.61	1241720.37
22-15	СВ: 16° 10' 43"	16.9	22	385491.37	1241716.58
23-24	ЮВ: 72° 23' 15"	1.3	23	385507.57	1241721.28
24-15	СВ: 16° 10' 20"	15.6	24	385507.16	1241722.54

Румбы приведены без учета магнитного склонения.

Мышкинское участковое лесничество
квартал 1304 (часть выдела 22).
Площадь 0,0638 га.
Масштаб 1:10000

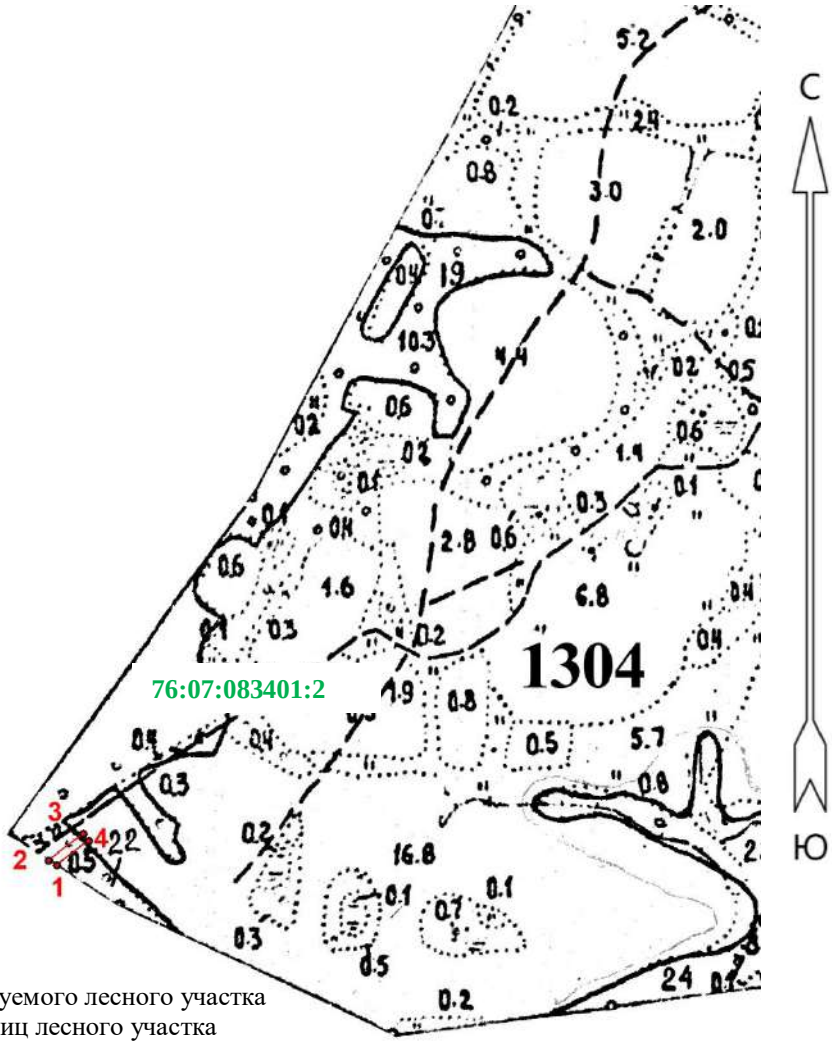

Условные обозначения:
граница проектируемого лесного участка
поворотная точка границ лесного участка
2 номер поворотной точки границ лесного участка
76:07:083401:2 кадастровый номер земель лесного фонда

Геоданные: каталог координат (МСК-76)

Номера характер-ных точек	Направление румбы (азимуты) линий, °	Длина линий, метры	Номе-ра харак-терных точек	Координаты	
				X	Y
Лесной участок					
1-2	СЗ: 58° 29' 45"	12.4	1	381030.23	1237954.79
2-3	СВ: 52° 26' 50"	57.2	2	381036.69	1237944.25
3-4	ЮВ: 36° 15' 52"	11.7	3	381071.56	1237989.62
4-1	ЮЗ: 52° 38' 53"	52.5	4	381062.11	1237996.56

Румбы приведены без учета магнитного склонения.

Квартал 1505 (часть выдела 6).
Площадь - 0,0756 га.
Масштаб 1:10000

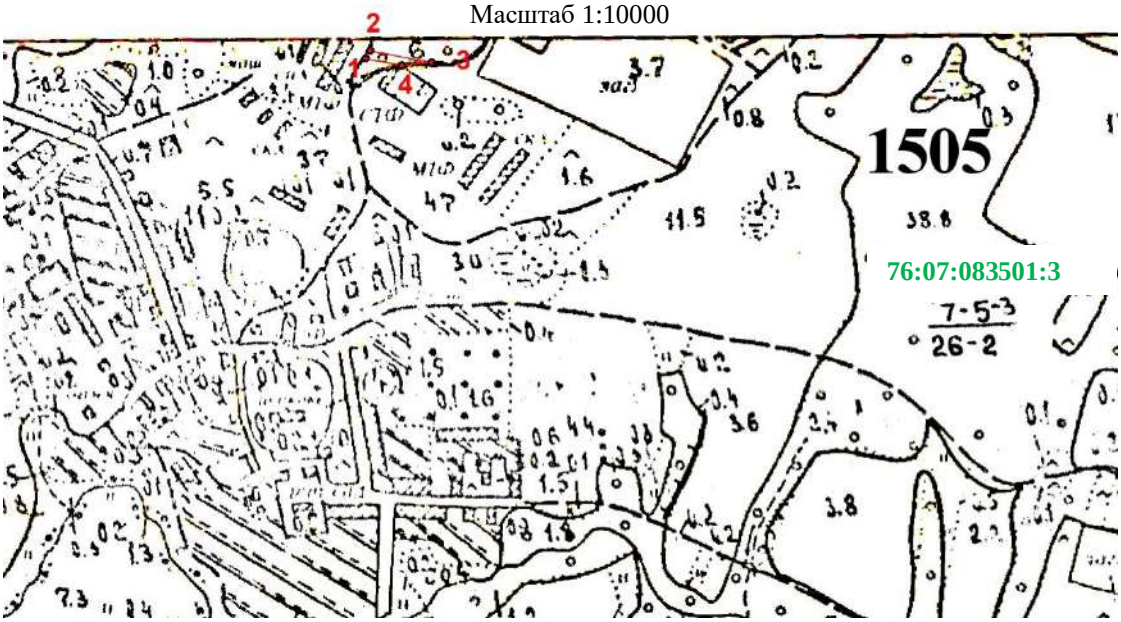

Условные обозначения:

граница проектируемого лесного участка

• поворотная точка границ лесного участка

1 номер поворотной точки границ лесного участка

76:07:083501:3 кадастровый номер земель лесного фонда

Геоданные: каталог координат (МСК-76)

Номера характер-ных точек	Направление румбы (азимуты) линий, °	Длина линий, метры	Номе-ра харак-терных точек	Координаты	
				X	Y
Лесной участок					
1 - 2	СВ: 31° 00' 43"	12.2	1	380882.46	1237162.02
2 - 3	ЮВ: 78° 59' 42"	82.5	2	380892.95	1237168.32
3 - 4	ЮЗ: 84° 03' 50"	39.5	3	380877.2	1237249.3
4-1	СЗ: 78° 59' 19"	49	4	380873.12	1237210.07

Румбы приведены без учета магнитного склонения.

Приложение 1. Копии Выписок из государственного лесного реестра

Информация о лесном участке

Номер государственного учета в лесном реестре_____
Кадастровый номер (при наличии) в составе 76:16:083601:165, 76:07:083601:166
Условный номер (при наличии) _____
Предыдущий кадастровый (условный) номер _____

ЛЕСНОЙ УЧАСТОК

Адрес (местоположение) Ярославская область, Мышкинский район,
(указывается субъект Российской Федерации, муниципальное образование,
Угличское лесничество, Заволжское участковое лесничество
лесничество или лесопарк, квартал и (или) выдел)
лесной квартал 22, лесотаксационные выделы 2,3,4,5,9,27

Наименование (реквизиты) юридического лица, фамилия, имя, отчество физического лица, местонахождение (регистрация) правообладателя: Российская Федерация

Назначение лесного участка (вид(ы) использования): заготовка древесины, заготовка и сбор недревесных лесных ресурсов, заготовка пищевых лесных ресурсов и сбор лекарственных растений, осуществление видов деятельности в сфере охотничьего хозяйства, ведение сельского хозяйства, осуществление научно-исследовательской деятельности, образовательной деятельности, осуществление рекреационной деятельности, создание лесных плантаций и их эксплуатация, выращивание лесных плодовых, ягодных, декоративных растений, лекарственных растений, выращивание посадочного материала лесных растений (сеянцев, саженцев),выполнение работ по геологическому изучению недр, разработка месторождений полезных ископаемых, строительство и эксплуатация водохранилищ и иных искусственных водных объектов, а также гидротехнических сооружений, морских портов, морских терминалов, речных портов, причалов, строительство, реконструкция, эксплуатация линейных объектов, переработка древесины и иных лесных ресурсов, осуществление религиозной деятельности
Площадь квартала: 22,6 га

Документы - основания пользования лесным участком: -

Особые отметки: целевое назначение лесов –ценные леса, категория защитности – нерестоохранные полосы лесов, лесотаксационные выделы 2,3,4,5,9- ОЗУ (участки леса вокруг сельских населенных пунктов, садоводческих товариществ)

Заместитель директора департамента,
начальник отдела организации охраны,
защиты и воспроизводства лесов

Машнин А.А. Дата 14.03.2022 Подпись
(Ф.И.О.)

М.П.

Карта-схема расположения и границы лесного участка

Ярославская область, Мышкинский район
(субъект Российской Федерации, муниципальное образование)

Лесничество (лесопарк) Угличское лесничество
(название)

Участковое лесничество Заволжское

Масштаб * - 1:10000

Заместитель директора департамента,
начальник отдела организации охраны,
защиты и воспроизводства лесов

Машнин А.А. Дата 14.03.2022 Подпись
(Ф.И.О.)

М.П.

* Для вычерчивания карты-схемы расположения лесного участка используются фрагменты картографических материалов лесоустройства: планшеты масштабом М 1:10000, планы лесных насаждений масштабом М 1:25000, карты-схемы лесничества или лесопарка масштабом М 1:100000.

Участковое лесничество Заволжское Категория защитности НЕРЕСТООХРАННЫЕ ПОЛОСЫ ЛЕСОВ Квартал 22

N выдела	Площадь, га	Состав.Подрост,поросли,Хар.лесных культур,Кадастров.оценка	Возраст	Высота	Диаметр	Кл.бон.	Гр.пол.	Бонитет	Тип леса	Полн.	Запас сырораст. леса, дес. М3		Кл.ас.	Запас на выделе, дес.М3					Хозяйственные мероприятия
											Сумм.	на 1 га		общий	в т.ч. на выдел. га	сосн.	тавр.	ляш.	
1	2	3	4	5	6	7	8	9	10	11	12	13	14	15	16	17	18	19	20
1	4,5	4С1Е2Б1ОС1Е1ОЛС	1	23	С	80	24	28	4	2	1	СЧ	0,7	28	126	50			
					Е		23	28				ВЗ				13			
					Б		26	32								25			
					ОС		26	32								13			
					Е	60	19	16								13			
					ОЛС	30	14	14								12			
		подрост: 10Е (30) 5,0 м, 1,0 тыс.шт/га																	
		подлесок: КРЛ ЧР Р ГУСТОЙ																	
		ТЛУ ВАРЬИРУЕТ,НАСАЖДЕНИЕ РАЗНОВОЗРАСТНОЕ,ПОЛНОТА НЕРАВНОМЕРНАЯ,РЕКОМЕНД.К ОТНЕС.ВОДООХР.ЗОНА																	
		озу: БЕРЕГОЗАЩИТНЫЕ УЧАСТКИ ЛЕСА																	
2	13,0	4С1Е2Б1ОС1Е1ОЛС	1	22	С	80	25	32	4	2	1	СЧ	0,7	26	338	135			
					Е		23	28				ВЗ				34			
					Б	60	22	24								67			
					ОС		22	28								34			
					Е	50	17	16								34			
					ОЛС	30	14	14								34			
		подрост: 10Е (30) 5,0 м, 1,0 тыс.шт/га																	
		подлесок: КРЛ ЧР Р ГУСТОЙ																	
		ТЛУ ВАРЬИРУЕТ,НАСАЖДЕНИЕ РАЗНОВОЗРАСТНОЕ,ПОЛНОТА НЕРАВНОМЕРНАЯ,СОСТАВ НЕОДНОРОДНЫЙ																	
		озу: УЧ-КИ ЛЕСА ВОКРУГ НАСЕЛЕННЫХ ПУНКТОВ,САДОВ.ТОВАР.																	
3	1,1	ПРОГАЛИНЫ			Б					2		ЕКИС							ЕСТЕСТВ.ЛЕСОВ
												СЗ							
		ТЛУ ВАРЬИРУЕТ																	
		озу: УЧ-КИ ЛЕСА ВОКРУГ НАСЕЛЕННЫХ ПУНКТОВ,САДОВ.ТОВАР.																	
4	2,5	7Б1ОС1С1Е	1	26	Б	75	26	28	8	4	1	ЕКИС	0,7	23	58	40	2		
					ОС		28	32				СЗ				6	4		
					С	65	23	24								6	1		
					Е		23	24								6	1		
		подрост: 10Е (40) 7,0 м, 1,0 тыс.шт/га																	
		подлесок: Р КРЛ СРЕДНИЙ																	
		ПОЛНОТА НЕРАВНОМЕРНАЯ,СОСТАВ НЕОДНОРОДНЫЙ																	
		озу: УЧ-КИ ЛЕСА ВОКРУГ НАСЕЛЕННЫХ ПУНКТОВ,САДОВ.ТОВАР.																	
5	4,0	ЛИНИИ ЭЛЕКТРОПЕРЕДАЧ																	
		ширина 40,0 м,протяженность 0,8 км,ЧИСТАЯ																	
		озу: УЧ-КИ ЛЕСА ВОКРУГ НАСЕЛЕННЫХ ПУНКТОВ,САДОВ.ТОВАР.																	
6	4,3	5Б2ОС2С1Е+ОЛС	1	25	Б	75	26	24	8	4	1	ЕКИС	0,7	22	95	47	2		
					ОС		26	28				СЗ				19	4		
					С		23	28								19	1		

←<

Участковое лесничество Заволжское Категория защитности НЕРЕСТООХРАННЫЕ ПОЛОСЫ ЛЕСОВ Квартал 22

N выдела	Площадь, га	Состав. Подрост, подлесок покров, почва, рельеф, особенности выдела. Отметка о порослевом происх. Наимен. кат. ег. незалес. земель. Хар. лесных культур. Кадастров. оценка	Я: Р: У: С:	Высота: ярусаса	Элемент леса	Возраст	Высота	Диаметр	Кл: ас: с: ет: во: зр: ас: та:	Гр: уп: па: во: зр: ас: та:	Бонитет	Тип леса ТЛУ	Полнота: Сумма площадей сечений	Запас сырораст. леса, дес. М3: на 1 га	общий: на выдел	в т.ч. по составляющим	Кл: ас: с: то: ва: рн: ос: ти:	Запас на выделе, дес. М3: сухостоя (старого)	редин	единичные дер. ест. воз.	захламлен.: общий	лик-вида	Хозяйственные мероприятия
1	2	3	4	5	6	7	8	9	10	11	12	13	14	15	16	17	18	19	20	21	22	23	24
					Е		22	24								10	1						
		подлесок: КРЛ ЧР Р СРЕДНИЙ ПОЛНОТА НЕРАВНОМЕРНАЯ, СОСТАВ НЕОДНОРОДНЫЙ озу: УЧ-КИ ЛЕСА ВОКРУГ НАСЕЛЕННЫХ ПУНКТОВ, САДОВ. ТОВАР.																					
7	6,5	5Б3ОС2Е	1	24	Б	75	25	24	8	4	2	ЕКИС	0,5	15	98	49	2						
					ОС		25	32				С3				29	4						
					Е		22	28								20	1						
		культуры под пологом 10Е	2	7	Е	41	7	8					0,4	3	20	20	3						
		подрост: 10Е (40) 6,0 м, 3,0 тыс.шт/га подлесок: ЧР КРЛ СРЕДНИЙ культуры-80 г., состояние НЕУДОВЛЕТВОРИТЕЛЬНОЕ, ЗАГЛУШЕНИЕ ЛИСТВ. ПОР. озу: УЧ-КИ ЛЕСА ВОКРУГ НАСЕЛЕННЫХ ПУНКТОВ, САДОВ. ТОВАР.																					
8	,7	ПРОГАЛИНЫ			Б						2	ЕКИС С3											ЕСТЕСТВ. ЛЕСОВ
		озу: УЧ-КИ ЛЕСА ВОКРУГ НАСЕЛЕННЫХ ПУНКТОВ, САДОВ. ТОВАР.																					
9	1,6	5Б2ОС2С1Е	1	25	Б	70	25	28	7	3	1	ЕКИС	0,7	21	34	17	2						
					СС		26	32				С3				7	4						
					С	80	23	24								7	1						
					Е		22	24								3	1						
		подрост: 10Е (30) 3,0 м, 1,0 тыс.шт/га подлесок: ЧР КРЛ ГУСТОЙ СОСТАВ НЕОДНОРОДНЫЙ, ПОЛНОТА НЕРАВНОМЕРНАЯ озу: УЧ-КИ ЛЕСА ВОКРУГ НАСЕЛЕННЫХ ПУНКТОВ, САДОВ. ТОВАР.																					
10	,5	ПРОГАЛИНЫ			Б						2	ЕКИС С3											ЕСТЕСТВ. ЛЕСОВ
		озу: УЧ-КИ ЛЕСА ВОКРУГ НАСЕЛЕННЫХ ПУНКТОВ, САДОВ. ТОВАР.																					
11	,5	5Б2ОС2С1Е+ОЛС	1	25	Б	75	26	24	8	4	1	ЕКИС	0,7	22	11	6	2						
					ОС		26	28				С3				2	4						
					С		23	28								2	1						
					Е		22	24								1	1						
		подлесок: КРЛ ЧР Р СРЕДНИЙ ПОЛНОТА НЕРАВНОМЕРНАЯ, СОСТАВ НЕОДНОРОДНЫЙ, РЕКОМЕНД. К ВЫД. ЗАЩ. ПОЛ. ВД. ДОРО озу: УЧ-КИ ЛЕСА ВОКРУГ НАСЕЛЕННЫХ ПУНКТОВ, САДОВ. ТОВАР.																					
12	,8	5Б2ОС2С1Е	1	25	Б	75	26	24	8	4	1	ЕКИС	0,7	22	18	9	2						
					ОС		26	32				С3				4	4						
					С		23	28								3	1						
					Е		22	24								2	1						

Участковое лесничество Заволжское Категория защитности НЕРЕСТООХРАННЫЕ ПОЛОСЫ ЛЕСОВ Квартал 22

N выдела	Площадь, га	Состав.Подрост,подлесок покров,почва,рельеф,особенности выдела.Отмечка о порослевом происх.Наимен.кат:ег.незалес.земель:Хар.лесных культур:Кадастров.оценка	Я:Ро-ста	Вы-:Зле-:Воз:Вы-:Ди:Кл:Гр:Во:ме-:ле-:ра:со-:ам:ас:уп:па:ни:ка:ст:та:ет:во:во:те:ру-:са-:р:ас:ас:т:та:та:	Тип леса	Полнота	Запас сыроаст. леса, дес. М3 Сумм: на общий: в т.ч: по сос-тав-ляю-щим	Кл:ас:то:ва:рн:ос:ти	Запас на выделе, дес.М3 с:сте:ста:ро-го)	су-хо-дин	ре-ди-нич-ные дер.	захламленность общий	лик-вида	Хозяйственные мероприятия
1	2	3	4	5 6 7 8 9 10 11 12	13	14	15	16	17	18	19	20	21	22 23 24
		9С1Б+ОС	1	22 С 65 22 24 4 2 1 Б 24 24	СЧ ВЗ	0,7	26	18	16 2					
		подлесок: КРЛ Р СРЕДНИЙ культуры-56 г.,состояние ХОРОШЕЕ повреждение ФИТОВРЕДИТЕЛИ,СОСНА,СРЕДНЯЯ ПОВРЕЖДЕННОСТЬ,РАК-СЕРЯНКА РЕКОМЕНД.К ОТНЕС.ВОДООХР.ЗОНА озу: БЕРЕГОЗАЩИТНЫЕ УЧАСТКИ ЛЕСА												
23	3,5	5Б3ОС1Е1С	1	25 Б 70 26 28 7 3 1 ОС 25 32 Е 25 32 С 22 28	ЕКИС СЗ	0,6	19	67	33 2 20 4 7 1 7 1					
		подрост: 10Е (40) 5,0 м, 1,0 тыс.шт/га подлесок: КРЛ ЧР ГУСТОЙ СОСТАВ НЕОДНОРОДНЫЙ,ПОЛНОТА НЕРАВНОМЕРНАЯ,РЕКОМЕНД.К ОТНЕС.ВОДООХР.ЗОНА озу: БЕРЕГОЗАЩИТНЫЕ УЧАСТКИ ЛЕСА												
24	,9	5Б3ОС1Е1С	1	25 Б 70 26 28 7 3 1 ОС 25 32 Е 25 32 С 22 28	ЕКИС СЗ	0,6	19	17	8 2 5 4 2 1 2 1					
		подрост: 10Е (40) 5,0 м, 1,0 тыс.шт/га подлесок: КРЛ ЧР ГУСТОЙ СОСТАВ НЕОДНОРОДНЫЙ,ПОЛНОТА НЕРАВНОМЕРНАЯ,РЕКОМЕНД.К ОТНЕС.ВОДООХР.ЗОНА озу: БЕРЕГОЗАЩИТНЫЕ УЧАСТКИ ЛЕСА												
25	,2	ДОР. АВТОМОБ.ГРУНТОВЫЕ ЛЕСОХОЗЯЙСТВЕННАЯ,ширина 4,0 м,протяженность 0,4 км,СОСТОЯНИЕ УДОВЛЕТВОРИТЕЛЬНОЕ												
26	,2	РУЧЬИ ширина 2,0 м,протяженность 1,0 км озу: БЕРЕГОЗАЩИТНЫЕ УЧАСТКИ ЛЕСА												
27	,4	ГРАНИЦЫ ОКРУЖНЫЕ ширина 2,0 м,протяженность 2,1 км,ЗАРОСШАЯ												РАСЧИСТКА

Итого по кварталу 65,0 1299

по составляющим породам

С	291
Е	255
Б	468
ОС	239
ОЛС	46

Информация о лесном участке

Номер государственного учета в лесном реестре _____
Кадастровый номер (при наличии) в составе 76:07:083401:2
Условный номер (при наличии) _____
Предыдущий кадастровый (условный) номер _____

ЛЕСНОЙ УЧАСТОК

Адрес (местоположение) Ярославская область, Мышкинский район,
(указывается субъект Российской Федерации, муниципальное образование,
Некоузское лесничество, Мышкинское участковое лесничество
лесничество или лесопарк, квартал и (или) выдел)
лесной квартал 1303, лесотаксационные выделы 28,33,36,38

Наименование (реквизиты) юридического лица, фамилия, имя, отчество физического лица, местонахождение (регистрация) правообладателя: Российская Федерация

Назначение лесного участка (вид(ы) использования): заготовка древесины, заготовка и сбор недревесных лесных ресурсов, заготовка пищевых лесных ресурсов и сбор лекарственных растений, осуществление научно-исследовательской деятельности, образовательной деятельности, осуществление рекреационной деятельности, выращивание лесных плодовых, ягодных, декоративных растений, лекарственных растений, выращивание посадочного материала лесных растений (сеянцев, саженцев),строительство и эксплуатация водохранилищ и иных искусственных водных объектов, а также гидротехнических сооружений и специализированных портов, строительство, реконструкция, эксплуатация линейных объектов, осуществление религиозной деятельности
Площадь выделов: 19,1 га

Документы - основания пользования лесным участком:-

Особые отметки: целевое назначение лесов – защитные леса, категория защитности –леса, расположенные в зеленых зонах

Заместитель директора департамента,
начальник отдела организации охраны,
защиты и воспроизводства лесов

Машнин А.А. Дата 14.03.2022 Подпись _____
(Ф.И.О.)

М.П.

Карта-схема расположения и границы лесного участка

Ярославская область, Мышкинский район
(субъект Российской Федерации, муниципальное образование)

Лесничество (лесопарк) Некоузское лесничество
(название)

Участковое лесничество Мышкинское

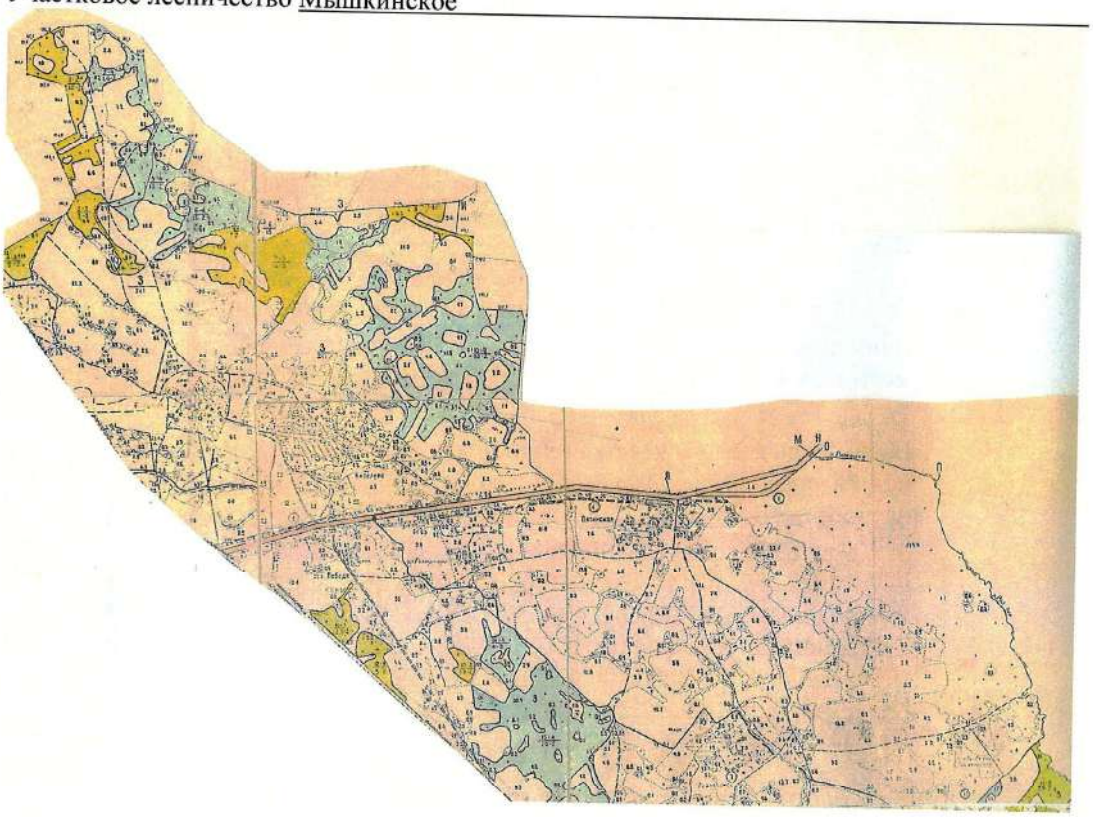

Масштаб * - 1:10000

Заместитель директора департамента,
начальник отдела организации охраны,
защиты и воспроизводства лесов

Машнин А.А. (Ф.И.О.) Дата 14.03.2022 Подпись

М.П.

* Для вычерчивания карты-схемы расположения лесного участка используются фрагменты картографических материалов лесоустройства: планшеты масштабом М 1:10000, планы лесных насаждений масштабом М 1:25000, карты-схемы лесничества или лесопарка масштабом М 1:100000 (фрагмент)

Информация о лесном участке

Номер государственного учета в лесном реестре _____
Кадастровый номер (при наличии) в составе 76:07:083401:2
Условный номер (при наличии) _____
Предыдущий кадастровый (условный) номер _____

ЛЕСНОЙ УЧАСТОК

Адрес (местоположение) Ярославская область, Мышкинский район,
(указывается субъект Российской Федерации, муниципальное образование,
Некоузское лесничество, Мышкинское участковое лесничество
лесничество или лесопарк, квартал и (или) выдел)
лесной квартал 1304, лесотаксационный выдел 22

Наименование (реквизиты) юридического лица, фамилия, имя, отчество физического лица, местонахождение (регистрация) правообладателя: Российская Федерация

Назначение лесного участка (вид(ы) использования): заготовка древесины, заготовка и сбор недревесных лесных ресурсов, заготовка пищевых лесных ресурсов и сбор лекарственных растений, осуществление научно-исследовательской деятельности, образовательной деятельности, осуществление рекреационной деятельности, выращивание лесных плодовых, ягодных, декоративных растений, лекарственных растений, выращивание посадочного материала лесных растений (сеянцев, саженцев),строительство и эксплуатация водохранилищ и иных искусственных водных объектов, а также гидротехнических сооружений и специализированных портов, строительство, реконструкция, эксплуатация линейных объектов, осуществление религиозной деятельности
Площадь выдела: 0,5 га

Документы - основания пользования лесным участком:-

Особые отметки: целевое назначение лесов – защитные леса, категория защитности – запретные полосы вдоль рек

Заместитель директора департамента,
начальник отдела организации охраны,
защиты и воспроизводства лесов

Машнин А.А. Дата 14.03.2022 Подпись _____
(Ф.И.О.)

М.П.

Карта-схема расположения и границы лесного участка

Ярославская область, Мышкинский район
(субъект Российской Федерации, муниципальное образование)

Лесничество (лесопарк) Некоузское лесничество
(название)

Участковое лесничество Мышкинское

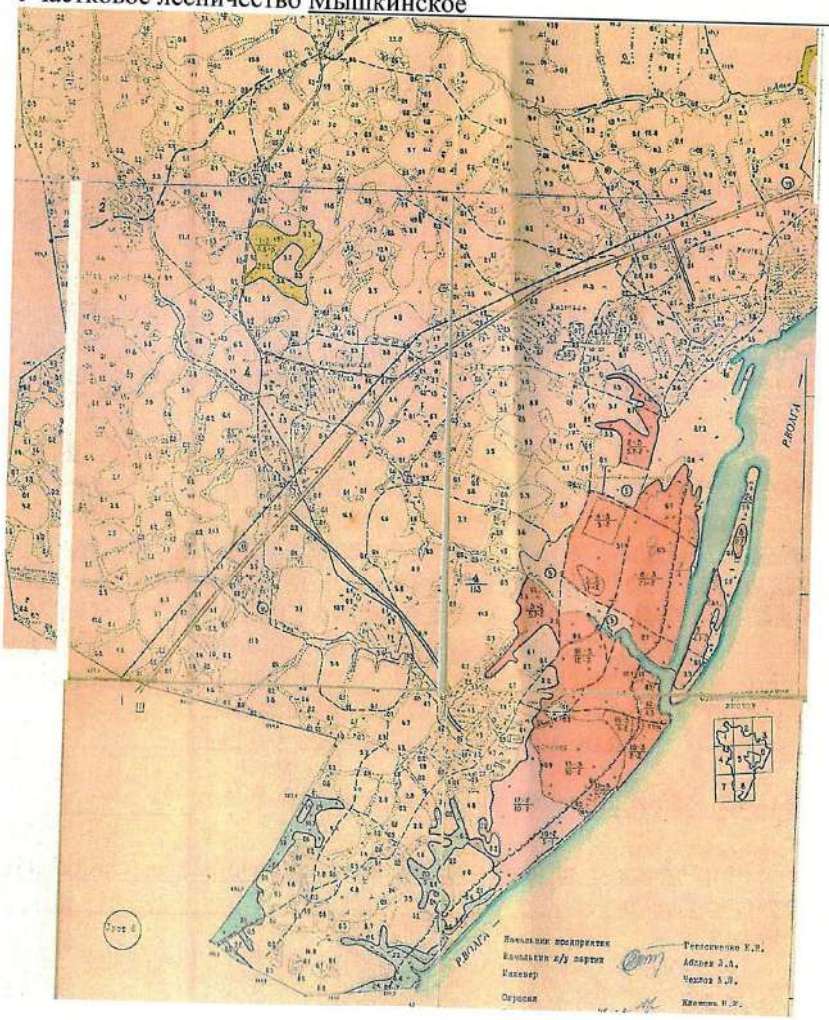

Масштаб * - 1:10000

Заместитель директора департамента,
начальник отдела организации охраны,
защиты и воспроизводства лесов

Машнин А.А. Дата 14.03.2022 Подпись
(Ф.И.О.)

М.П.

* Для вычерчивания карты-схемы расположения лесного участка используются фрагменты картографических материалов лесоустройства: планшеты масштабом М 1:10000, планы лесных насаждений масштабом М 1:25000, карты-схемы лесничества или лесопарка масштабом М 1:100000 (фрагмент)

Информация о лесном участке

Номер государственного учета в лесном реестре _____

Кадастровый номер (при наличии) в составе 76:07:083401:2

Условный номер (при наличии) _____

Предыдущий кадастровый (условный) номер _____

ЛЕСНОЙ УЧАСТОК

Адрес (местоположение) Ярославская область, Мышкинский район,

(указывается субъект Российской Федерации, муниципальное образование,

Некоузское лесничество, Мышкинское участковое лесничество

лесничество или лесопарк, квартал и (или) выдел)

лесной квартал 1305, лесотаксационный выдел 12

Наименование (реквизиты) юридического лица, фамилия, имя, отчество физического лица, местонахождение (регистрация) правообладателя: Российская Федерация

Назначение лесного участка (вид(ы) использования): заготовка древесины, заготовка и сбор недревесных лесных ресурсов, заготовка пищевых лесных ресурсов и сбор лекарственных растений, осуществление научно-исследовательской деятельности, образовательной деятельности, осуществление рекреационной деятельности, выращивание лесных плодовых, ягодных, декоративных растений, лекарственных растений, выращивание посадочного материала лесных растений (сеянцев, саженцев),строительство и эксплуатация водохранилищ и иных искусственных водных объектов, а также гидротехнических сооружений и специализированных портов, строительство, реконструкция, эксплуатация линейных объектов, осуществление религиозной деятельности

Площадь выдела: 7,8 га

Документы - основания пользования лесным участком: -

Особые отметки: целевое назначение лесов – ценные леса, категория защитности –запретные полосы лесов, расположенные вдоль водных объектов

Заместитель директора департамента,
начальник отдела организации охраны,
защиты и воспроизводства лесов

Машнин А.А. Дата 14.03.2022 Подпись _____

(Ф.И.О.)

М.П.

Карта-схема расположения и границы лесного участка

Ярославская область, Мышкинский район
(субъект Российской Федерации, муниципальное образование)

Лесничество (лесопарк) Некоузское лесничество
(название)

Участковое лесничество Мышкинское

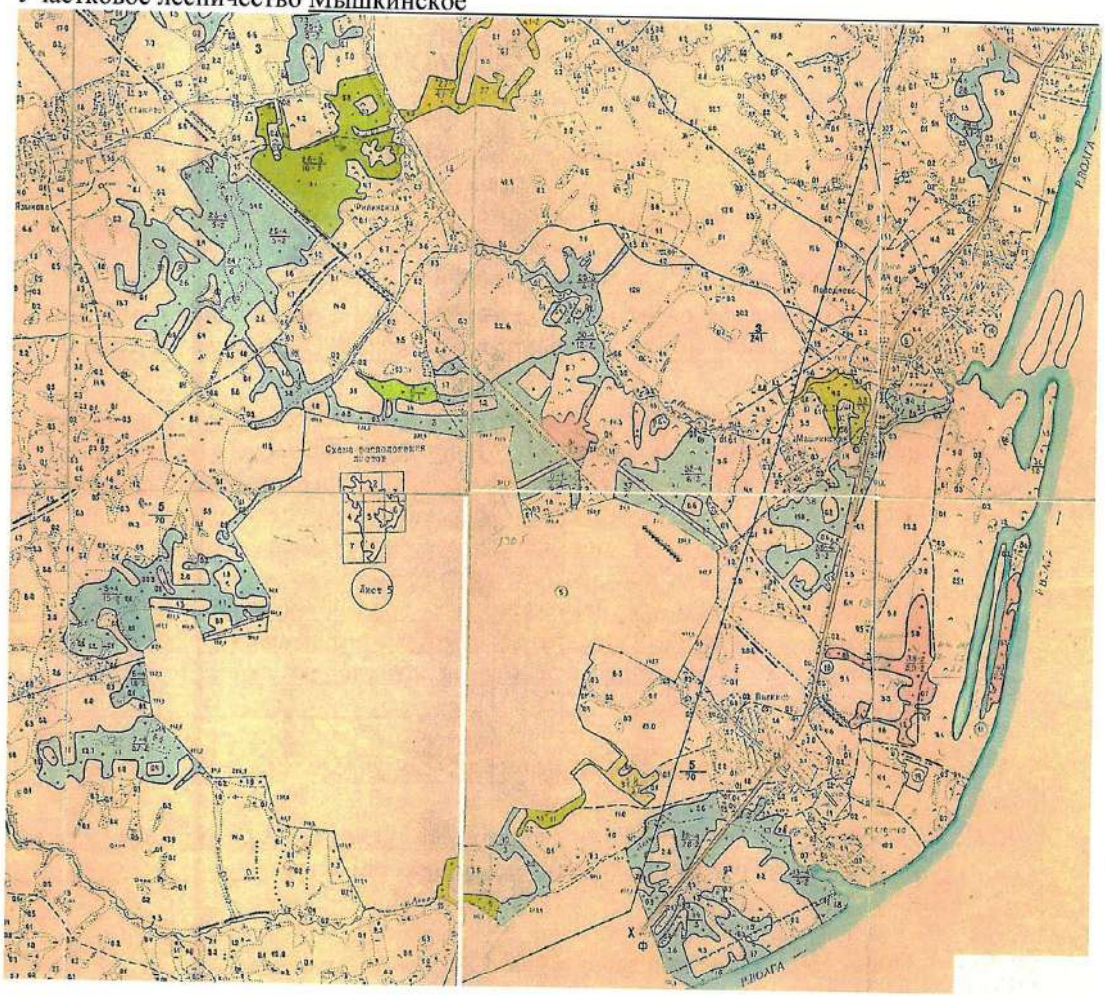

Масштаб * - 1:10000

Заместитель директора департамента,
начальник отдела организации охраны,
защиты и воспроизводства лесов

Машнин А.А. (Ф.И.О.) Дата 14.03.2022 Подпись

М.П.

* Для вычерчивания карты-схемы расположения лесного участка используются фрагменты картографических материалов лесоустройства: планшеты масштабом М 1:10000, планы лесных насаждений масштабом М 1:25000, карты-схемы лесничества или лесопарка масштабом М 1:100000(фрагмент)

Информация о лесном участке

Номер государственного учета в лесном реестре _____
Кадастровый номер (при наличии) в составе 76:07:083501:3
Условный номер (при наличии) _____
Предыдущий кадастровый (условный) номер _____

ЛЕСНОЙ УЧАСТОК

Адрес (местоположение) Ярославская область, Мышкинский район,
(указывается субъект Российской Федерации, муниципальное образование,
ГКУ ЯО «Некоузское лесничество, Мышкинское участковое лесничество
лесничество или лесопарк, квартал и (или) выдел)
лесной квартал 1505, лесотаксационные выделы 6,7

Наименование (реквизиты) юридического лица, фамилия, имя, отчество физического лица, местонахождение (регистрация) правообладателя: Российская Федерация

Назначение лесного участка (вид(ы) использования): заготовка древесины, заготовка и сбор недревесных лесных ресурсов, заготовка пищевых лесных ресурсов и сбор лекарственных растений, осуществление научно-исследовательской деятельности, образовательной деятельности, осуществление рекреационной деятельности, выращивание лесных плодовых, ягодных, декоративных растений, лекарственных растений, выращивание посадочного материала лесных растений (сеянцев, саженцев),строительство и эксплуатация водохранилищ и иных искусственных водных объектов, а также гидротехнических сооружений и специализированных портов, строительство, реконструкция, эксплуатация линейных объектов, осуществление религиозной деятельности
Площадь выделов 28 га

Документы - основания пользования лесным участком: -

Особые отметки: целевое назначение лесов – ценные леса, категория защитности –запретные полосы лесов, расположенные вдоль водных объектов

Заместитель директора департамента,
начальник отдела организации охраны,
защиты и воспроизводства лесов

Машнин А.А. Дата 14.03.2022 Подпись _____
(Ф.И.О.)

М.П.

Карта-схема расположения и границы лесного участка

Ярославская область, Мышкинский район
(субъект Российской Федерации, муниципальное образование)

Лесничество (лесопарк) Некоузское лесничество
(название)

Участковое лесничество Мышкинское

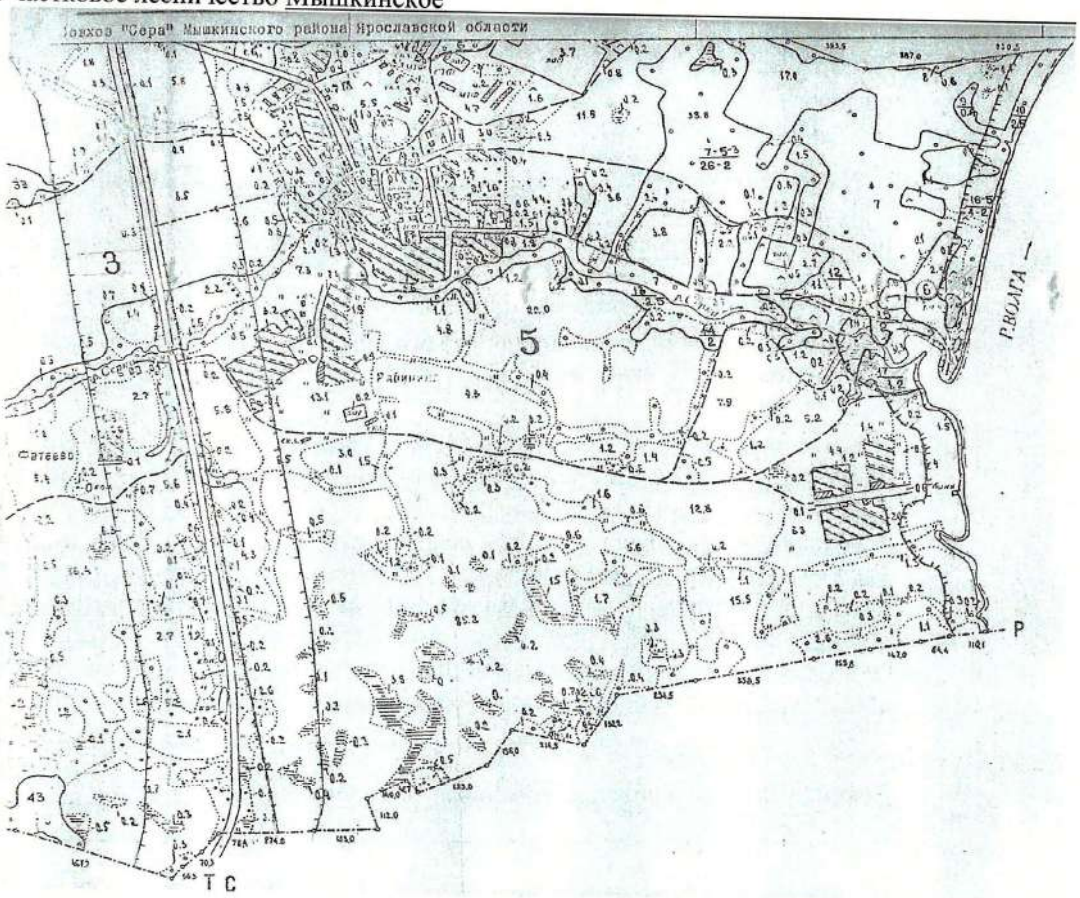

Масштаб * - 1:10000

Заместитель директора департамента,
начальник отдела организации охраны,
защиты и воспроизводства лесов

Машнин А.А. Дата 14.03.2022 Подпись
(Ф.И.О.)

М.П.

* Для вычерчивания карты-схемы расположения лесного участка используются фрагменты картографических материалов лесоустройства: планшеты масштабом М 1:10000, планы лесных насаждений масштабом М 1:25000, карты-схемы лесничества или лесопарка масштабом М 1:100000(фрагмент)

- 13 -
КВАРТАЛ: 3

КАТЕГОРИЯ ЛЕСОВ: ЛЕСОХОЗ.ЧАСТЬ ЗЕЛ.ЗОНЫ

"ПОБЕДА"

СОСТАВ
ПОДРОСТ
ПОДЛЕСОК
ПОКРОВ, ПОЧВА
РЕЛЬЕФ
ОСОБЕННОСТИ ВЫДЕЛА

ТИП ЛЕСА | ТУМ | ПОЛНОТА | ЗАП. СЫРОРАСТ. ЛЕСА НА 1 ГА | ЗАПАС НА ВЫДЕЛЕ В ДЕС, КБМ: СУХОСТОЯ, РЕДИНЫ, ЗАХЛАМЛЕННОСТИ | ХОЗЯЙСТВЕННЫЕ РАСПОРЯЖЕНИЯ

ПОДЛЕСОК: ИВК ЧР КРС СР. ГУСТОТЫ
СОСТАВ НЕРАВНОМЕРНЫЙ РАЗНОВОЗРАСТНОЕ

ОСВ- 2011г - 13 га

1 13 ОЛС 30 13 12 3 2 2 СН С3 6 9 90

10.0 6ОЛС2Б2ОС
ПОДЛЕСОК: ИВК ЧР Р СР. ГУСТОТЫ
СОСТАВ НЕРАВНОМЕРНЫЙ РАЗНОВОЗРАСТНОЕ

1 12 ОЛС 25 12 12 3 2 2 СН С3 4 5 21

4.1 7ОЛС2Б1ОС
ПОДЛЕСОК: ЧР Р ИВК СР. ГУСТОТЫ
СОСТАВ НЕРАВНОМЕРНЫЙ РАЗНОВОЗРАСТНОЕ

1 16 Б 40 16 16 4 2 2 ПРИР С4 5 8 41

5.1 5Б3ОЛС1ОС1ИВД
ПОДЛЕСОК: ИВК СР. ГУСТОТЫ
СОСТАВ НЕРАВНОМЕРНЫЙ РАЗНОВОЗРАСТНОЕ

1 14 Б 30 14 12 3 2 2 ПРИР С4 3 4 16

29 4.0 6Б3ОЛС1ОС
ПОДЛЕСОК: ИВК Р ЧР СР. ГУСТОТЫ
СОСТАВ НЕРАВНОМЕРНЫЙ РАЗНОВОЗРАСТНОЕ

1 16 Б 35 16 16 4 2 2 ТР А2 6 10 120

30 12.0 8Б1ОЛС1ОС
ПОДЛЕСОК: ИВК Р СР. ГУСТОТЫ
СОСТАВ НЕРАВНОМЕРНЫЙ РАЗНОВОЗРАСТНОЕ

1 15 С 35 15 22 2 1 2 КИС В3 7 15 41

31 2.7 5С5Б
СОСТАВ НЕРАВНОМЕРНЫЙ РАЗНОВОЗРАСТНОЕ

1 18 Б 40 18 20 4 2 2 ПРИР С4 6 12 72

32 6.0 6Б3ОЛС1ОС
ПОДЛЕСОК: КРС Р СР. ГУСТОТЫ
СОСТАВ НЕРАВНОМЕРНЫЙ РАЗНОВОЗРАСТНОЕ

1 12 ОЛС 30 12 14 3 2 3 ПРИР С4 3 4 12

33 3.0 7ОЛС2Б1ОС
ПОДЛЕСОК: КРС Р ЧР ГУСТОЙ

-3"ПОБЕДА" 16В03 КАТЕГОРИЯ ЛЕСОВ: ЛЕСОХОЗ.ЧАСТЬ ЗЕЛ.ЗОНЫ КВАРТАЛ: 3

О-: ДЫ: А:	СОСТАВ ПОДРОСТ ПОДЛЕСОК ПОКРОВ. ПОЧВА РЕЛЬЕФ ОСОБЕННОСТИ ВЫДЕЛА	ЯВЛЯЕТСЯ ЛЕСОСЕКОЙ	ВОЗРАСТ	ВЕЛИЧИНА	ТИП ЛЕСА	ТАКСАЦИОННОЕ ОПИСАНИЕ	ЗАПАС СЫРОРАСТ. ЛЕСА	КЛАСС ДЕС.	ЗАПАС НА ВЫДЕЛЕ ДЕС. КБМ.	ЛИКВИДНЫЕ ЗАПАСЫ	ХОЗЯЙСТВЕННЫЕ РАСПОРЯЖЕНИЯ
	СОСТАВ НЕРАВНОМЕРНЫЙ		РАЗНОВОЗРАСТНОЕ								
2.0	5Б30ЛС20С+С ПОДЛЕСОК: ЧР Р СОСТАВ НЕРАВНОМЕРНЫЙ	1	16 Б	РЕДКИЙ	40	16 14 4 2 2	ПРИР	С4	5 8	16	
2.0	6Б30ЛС10С+С ПОДЛЕСОК: ЧР Р СОСТАВ НЕРАВНОМЕРНЫЙ	1	16 Б	РЕДКИЙ	40	16 14 4 2 2	ПРИР	С4	5 8	16	
8.0	5Б30ЛС20С ПОДЛЕСОК: ЧР Р СОСТАВ НЕРАВНОМЕРНЫЙ	1	16 Б	РЕДКИЙ	40	16 14 4 2 2	СН	С3	4 6	48	
2.0	6Б20С20ЛС ПОДЛЕСОК: КРС Р СОСТАВ НЕРАВНОМЕРНЫЙ	1	15 Б	СР. ГУСТОТЫ	35	15 14 4 2 2	ТР	А2	6 9	18	
3.0	6Б20ЛС20С ПОДЛЕСОК: ЧР Р СОСТАВ НЕРАВНОМЕРНЫЙ	1	16 Б	РЕДКИЙ	40	16 14 4 2 2	СН	С3	4 6	18	
3.9	8С2Б ПОДЛЕСОК: Р ЧР СОСТАВ НЕРАВНОМЕРНЫЙ	1	11 С	РЕДКИЙ	30	11 12 2 1 2	4ЕР	А3	6 10	59	ИСКЛ. РАСЧ.ПОЛЬЗ
2.2	7С3Б ПОДЛЕСОК: Р ЧР ХОЗЯЙСТВЕННАЯ КАТЕГОРИЯ: 100М ПОЛОСЫ ПО БЕРЕГ.РЕК СОСТАВ НЕРАВНОМЕРНЫЙ	1	11 С	РЕДКИЙ	30	11 12 2 1 2	4ЕР	А3	6 10	22	

) ПО КАТЕГОРИИ ЛЕСА 2061
41.0

- 19 -

КВАРТАЛ: 4

ВО:С-Я"ПОБЕДА" Сб 1304 КАТЕГОРИЯ ЛЕСОВ: ЗАПРЕТ.ПОЛОСЫ ВДОЛЬ РЕК

ПЛО-ЩАДЬ	СОСТАВ ПОДРОСТ ПОДЛЕСОК ПОКРОВ. ПОЧВА РЕЛЬЕФ ОСОБЕННОСТИ ВЫДЕЛА	ЯРУС	ВЯРУС	ЭЛЕСОМ	БОЗРАСТ	ВЫСОТА	ДИАМЕТР	КЛОТ	ГРЕЗЕРВ	ТИП ЛЕСА	ТУМ	ПОЛНОТА	ЗАП. ЛЕСА ДЕС. КБМ	СЫРОРАСТ.	КЛ	ЗАПАС НА ВЫДЕЛЕ В ДЕС. КБМ.	ХОЗЯЙСТВЕННЫЕ РАСПОРЯЖЕНИЯ
	СОСТАВ НЕРАВНОМЕРНЫЙ				РАЗНОВОЗРАСТНОЕ												
18	5.0 6Е3С1ОС+Б ХОЗЯЙСТВЕННАЯ КАТЕГОРИЯ: 100М ПОЛОСЫ ПО БЕРЕГ.РЕК СОСТАВ НЕРАВНОМЕРНЫЙ	1	18	Е	40	18	24	2	1	1	КИС	С2	7	19	95	ИСКЛ. РАСЧ.ПОЛЬЗ
19	6.4 6Б3ОС1ОЛС ПОДЛЕСОК: ИВК КРС РЕДКИЙ СОСТАВ НЕРАВНОМЕРНЫЙ	1	16	Б	40	16	18	4	2	2	ТР	А2	6	10	64	
20	5.0 4Б3ОЛС3ОС+Е+С ПОДЛЕСОК: ИВК КРС Р СР. ГУСТОТЫ СОСТАВ НЕРАВНОМЕРНЫЙ	1	16	Б	40	16	18	4	2	2	ТР	А2	5	8	40	
21	2.0 4Б3ОЛС2ОС1Е+С ПОДЛЕСОК: ИВК КРС Р СР. ГУСТОТЫ ХОЗЯЙСТВЕННАЯ КАТЕГОРИЯ: 100М ПОЛОСЫ ПО БЕРЕГ.РЕК СОСТАВ НЕРАВНОМЕРНЫЙ	1	18	Б	45	18	18	5	2	2	ТР	А2	5	10	20	ИСКЛ. РАСЧ.ПОЛЬЗ
22	0.5 4Б4ОЛС2ОС+С+Е ПОДЛЕСОК: ИВК КРС Р РЕДКИЙ СОСТАВ НЕРАВНОМЕРНЫЙ	1	19	Б	45	19	18	5	2	2	ТР	А2	5	10	5	
23	3.0 4Б3ОЛС2ОС1Е+С ПОДЛЕСОК: ИВК КРС Р СР. ГУСТОТЫ СОСТАВ НЕРАВНОМЕРНЫЙ	1	18	Б	45	18	18	5	2	2	ТР	А2	5	10	30	
24	0.8 4Б3ОЛС2ОС1Е+С ПОДЛЕСОК: ИВК КРС Р СР. ГУСТОТЫ СОСТАВ НЕРАВНОМЕРНЫЙ	1	18	Б	45	18	18	5	2	2	ТР	А2	5	10	8	

ИТОГО ПО КАТЕГОРИИ ЛЕСА 1529 5

113.0

86 га

НВ; ОЫ; МД; ЕЕ; РЛ; А;	ПЛО-ЩАДЬ; В; ГА.	СОСТАВ; ПОДРОСТ; ПОДЛЕСОК; ПОКРОВ, ПОЧВА; РЕЛЬЕФ; ОСОБЕННОСТИ ВЫДЕЛА	Н; Р; У; С; ТА; А; Т	ВЯ; ЫР; СУ; ОС; Е; Н; Т	Э; Л; Е; С; М; Е; Н; Т	Д; О; З; А; Р; А; С; Т	В; Ы; С; А; О; Т; А; Т	К; И; А; Н; М; Е; О; Б	Л; Р; Л; Е; В; Т; О; Р	Г; О; Б; Н; В; И; Т; Р	ТИП; ЛЕСА	Т; У; М	П; О; Л; Н; О; Т; А	ЗАП.СЫРОРАСТ; ЛЕСА ДЕС.КБМ; НА; ЧЛ ПО; ВЫ-СОТА; ДЕЛ	К; Л; В ДЕС. КБМ, ОБЩ.; ОСОБ; ЗАПАС НА ВЫДЕЛЕ	В Т.; ПО; СОСТ; ПОР.	Т; Г; О; Р; Я	РЕ-ЛЕ; ОХО; В; СТО; ДЕР; ОБЩ; ЛИК; ВИДА	ХОЗЯЙСТВЕННЫЕ ЗАХЛАМЛ; ДИН; ЕД.	РАСПОРЯЖЕНИЯ
1	3.0	6Б3ОЛС10С ПОДЛЕСОК: ЧР КРС РЕДКИЙ СОСТАВ НЕРАВНОМЕРНЫЙ	1	15 Б	30	15 14	3 2 2			ТР	А2	3	5	15						
2	5.0	4Б4ОЛС20С ПОДЛЕСОК: ЧР КРС ИВК СР. ГУСТОТЫ СОСТАВ НЕРАВНОМЕРНЫЙ	1	15 Б	30	15 14	3 2 2			ТР	А2	3	5	25						
3	5.0	6В4ОЛС+ОС ПОДЛЕСОК: ИВК КРС ЧР СР. ГУСТОТЫ СОСТАВ НЕРАВНОМЕРНЫЙ	1	15 Б	35	15 16	4 2 2			ТР	А2	3	5	25						
4	10.0	7Б2ОЛС10С ПОДЛЕСОК: КРС Р ИВК СР. ГУСТОТЫ СОСТАВ НЕРАВНОМЕРНЫЙ	1	15 Б	35	15 15	4 2 2			ТР	А2	3	5	50						
5	8.0	4Б3ОЛС20С1ИВД ПОДЛЕСОК: КРС Р ЧР СР. ГУСТОТЫ СОСТАВ НЕРАВНОМЕРНЫЙ	1	16 Б	40	16 15	4 2 2			ТР	А2	4	6	48						
6	2.0	7В2ОЛС10С ПОДЛЕСОК: КРС Р ИВК СР. ГУСТОТЫ СОСТАВ НЕРАВНОМЕРНЫЙ	1	15 Б	35	15 15	4 2 2			ТР	А2	3	5	10						
7	26.0	3Б3ОС30ЛС1С ЕД. Е (55) 10 КБМ/ГА. ПОДРОСТ: 6Б 30ЛС 1Е 8 ЛЕТ,ВЫСОТА 5.0 М, 4.5 Т.МТ/ГА ПОДЛЕСОК: КРС Р ЧР СР. ГУСТОТЫ СОСТАВ НЕРАВНОМЕРНЫЙ	1	19 Б	50	19 20	5 2 2			ТР	А2	7	15	390		26				
8	0.6	5В2ОС20ЛС ПОДЛЕСОК: ЧР Р КРС СР. ГУСТОТЫ СОСТАВ НЕРАВНОМЕРНЫЙ	1	18 Б	45	15 20	5 2 2			ТР	А2	6	12	7						

КАТЕГОРИЯ ЛЕСОВ: ЗАПРЕТ.ПОЛОСЫ ВДОЛЬ РЕК

	СОСТАВ / ПОДРОСТ / ПОДЛЕСОК / ПОКРОВ, ПОЧВА / РЕЛЬЕФ / ОСОБЕННОСТИ ВЫДЕЛА	ВЫДЕЛ	ПЛОЩАДЬ	ТИП ЛЕСА	ТИП ЛЕСА	ЗАПАС НА ВЫДЕЛЕ ЛЕСА ДЕС. КБМ	ЗАПАС НА ВЫДЕЛЕ ЛИКВ. КБМ	ХОЗЯЙСТВЕННЫЕ РАСПОРЯЖЕНИЯ
9	ЗОЛС2Б1С ПОДЛЕСОК: КРС Р ср. густоты СОСТАВ НЕРАВНОМЕРНЫЙ РАЗНОВОЗРАСТНОЕ	1 12 ОЛС 25 12 12 3 2 2	СН	С3	7 9	18		
10	5Б30С20ЛС+С ПОДЛЕСОК: КРС Р ср. густоты СОСТАВ НЕРАВНОМЕРНЫЙ РАЗНОВОЗРАСТНОЕ	1 17 Б 40 17 18 4 2 2	ТР	А2	6 11	33		
11	ЗОЛС3Б ПОДЛЕСОК: КРС Р ср. РЕАКИЯ СОСТАВ НЕРАВНОМЕРНЫЙ РАЗНОВОЗРАСТНОЕ	1 12 ОЛС 25 12 10 3 2 2	СН	С3	7 9	14		
12	5Б2ОЛС10С1С1Е ПОДЛЕСОК: Ивк КРС Р ср. густоты СОСТАВ НЕРАВНОМЕРНЫЙ РАЗНОВОЗРАСТНОЕ	1 17 Б 40 17 18 4 2 2	ТР	А2	6 11	56		
13	5Б2ОЛС10С1С1Е ПОДЛЕСОК: Ивк КРС Р ср. густоты СОСТАВ НЕРАВНОМЕРНЫЙ РАЗНОВОЗРАСТНОЕ	1 17 Б 40 17 18 4 2 2	ТР	А2	6 11	55		
14	6Б2ОС2С+Е ПОДЛЕСОК: Ивк КРС Р ср. густоты СОСТАВ НЕРАВНОМЕРНЫЙ РАЗНОВОЗРАСТНОЕ	1 17 Б 40 17 18 4 2 2	ТР	А2	4 7	21		
15	6Б2ОС2ОЛС+С+Е ПОДЛЕСОК: Ивк Р РЕАКИЯ СОСТАВ НЕРАВНОМЕРНЫЙ РАЗНОВОЗРАСТНОЕ	1 17 Б 40 17 18 4 2 2	ТР	А2	4 7	18		
16	6Б2ОС2С+Е ПОДЛЕСОК: Ивк КРС Р ср. густоты ХОЗЯЙСТВЕННАЯ КАТЕГОРИЯ: 100м ПОЛОСЫ ПО БЕРЕГ.РЕК СОСТАВ НЕРАВНОМЕРНЫЙ РАЗНОВОЗРАСТНОЕ	1 17 Б 40 17 18 4 2 2	ТР	А2	4 7	14		ИСКЛ. РАСЧ.ПОЛЬЗ